

Cina Gora
OPŠTINA TIVAT

Primljeno:	11-04-2022
Organ. jed.	X
Broj	09-333/22-136/2
Priloga	
Prilagodnost	



d.o.o. VODOVOD I KANALIZACIJA TIVAT

II Dalmatinske 3A, 85320 Tivat, tel.: +382 32 671 788

Fax: +382 32 671 790, e-mail: vik-tivat@t-com.me www.vodovodtivat.com

PIB: 02295407 PDV 91/31-00282-0 ŽIRO RAČUNI: Hipotekarna banka: 520-62730-65

Erste Banka: 535-10055-81 NLB: 530-5112-03 Erste Bank: 540-11663-76 ckb: 510-4063-73

DRUŠTVO SA OGRANICENOM ODGOVORNOSTI
"VODOVOD I KANALIZACIJA"

Broj 406/1

Tivat, 08.04.2022.

OPŠTINA TIVAT

Sekretarijat za uređenje prostora

Predmet: *Izmještanje postojećih 35 Kv kablovskih vodova-UP 1-KO Mrčevac*

Shodno Vašem dopisu broj 09-333/22-136/1 od 31.03.2022 god., (dopis prijem broj 406 od 05.04.2022 god.) u kojem tražite da dostavimo mišljenje na dostavljeni nacrt programskog zadatka za izgradnju lokalnog objekta od opšteg interesa-izmjještanje postojećih 35 kV kablovskih vodova koji prelaze preko kat.parc.br.405/1 i 405/2 KO Mrčevac, koje formiraju urbanističku parcelu broj UP 1 u zahvatu DUP-a „Mrčevac“, D.O.O Vodovod i kanalizacija Vam dostavlja slijedeće:

MIŠLJENJE

D.O.O.Vodovod i kanalizacija Tivat nema primjedbi na dostavljeni nacrt programskog zadatka za izgradnju lokalnog objekta od opšteg interesa-izmjještanje postojećih 35 kV kablovskih vodova.

S poštovanjem,

Tivat, 08.04.2022 god.

DOSTAVLJENO:

-Naslovu

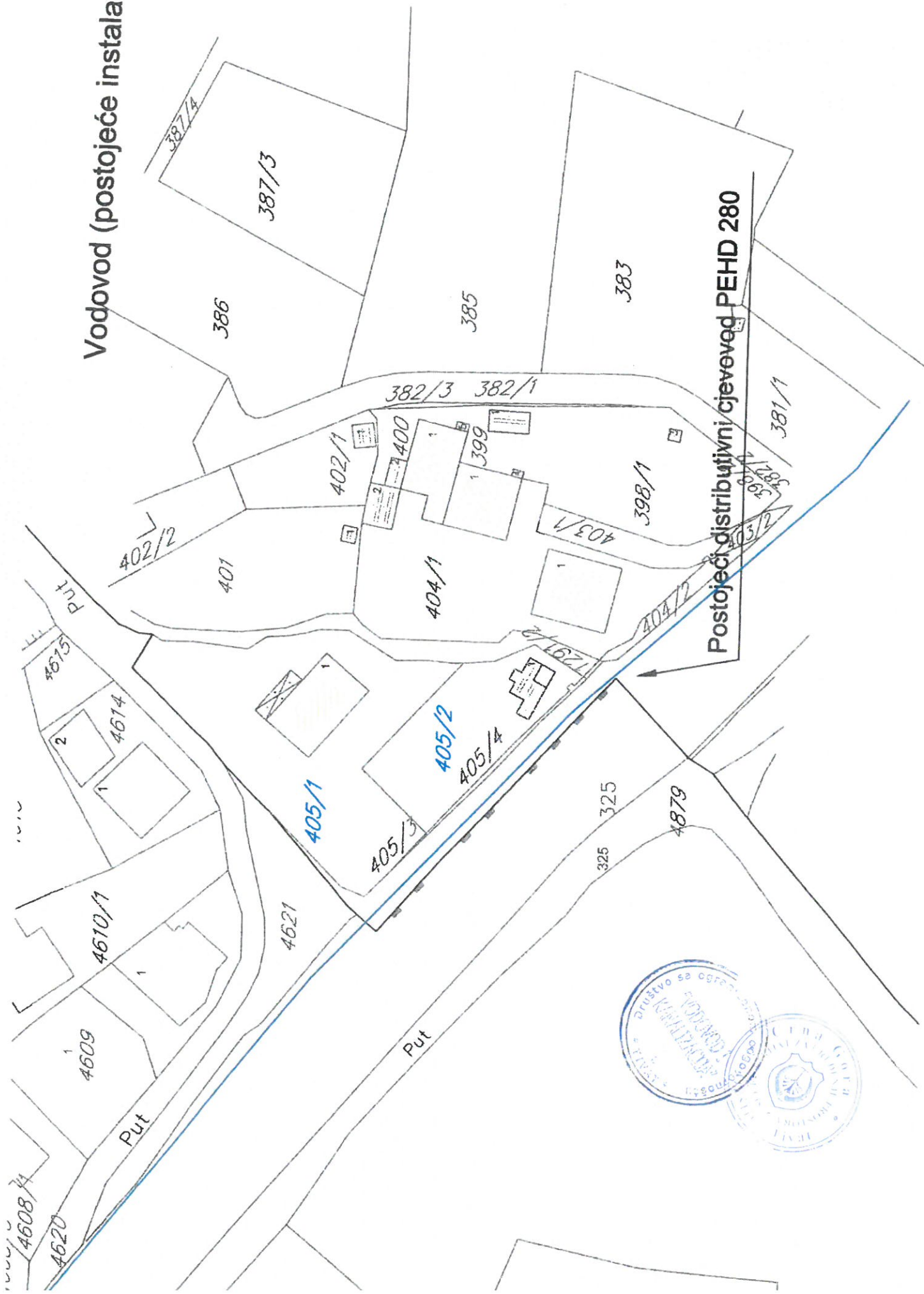
-Arhivi

OBRADIO
Lukšić Joško

DIREKTOR
Krivokapić Alen



Vodovod (postojeće instalacije)



Crna Gora
OPŠTINA TIVAT

Primljeno:	18-04-2022			
Organ. jed.	Klasif. znak	Red. br.	Prilog	Vrijednost
09-333	22	136	3	

Opština Tivat
-Sekretarijat za uređenje prostora-

Predmet: Izmještanje 35kV podzemnih vodova

Na osnovu vašeg zahtjeva (vaš br. 09-333/22-136/1) br. 30-20-05-1474 od 05.04.2022. godine, za dostavljanje mišljenja na nacrt programskog zadatka sa elementima urbanističko-tehničkih uslova za izradu tehničke dokumentacije za izmještanje postojećih 35kV kablovskih vodova koji prolaze preko kat.par. 405/1 i 405/2 KO Mrčevac i koje formiraju UP 1 u zahvatu DUP-a „Mrčevac“, obavještavamo vas da je CEDIS saglasan sa dostavljenim programskim zadatkom i predloženom novom trasom 35kV kablovskih vodova.

Prije izmještanja navedenih 35KV vodova, potrebno je pribaviti odluku sa elementima UTU-a ili UTU-e od nadležnog organa, uraditi revidovani elektrotehnički projekat izmještanja, pribaviti saglasnosti CEDIS-a, kao i odobrenje za građenje. Troškovi izmještanja padaju na teret investitora.

Istovremeno vas obavještavamo, da je investitor dužan prije početka radova na izmještanju, po prethodno dobijenom odobrenju za građenje, zaključiti odgovarajući ugovor o međusobnim pravima i obavezama sa CEDIS-om, o prenosu izmještene dionice predmetnog dalekovoda u osnovna sredstva CEDIS-a, bez naknade.

Obradio
Inženjer za pristup mreži I
Janko Marić, dipl.el.ing.

.....

CEDIS
Sektor za pristup mreži
Šef Službe za pristup mreži Regiona 5,
Dušanka Samardžić, dipl.el.ing.

.....

Dostavljeno:

- Podnosiocu zahtjeva
- Službi za pristup mreži Regiona 5
- a/a





CRNA GORA
UPRAVA ZA SAOBRAĆAJ

Crna Gora
OPŠTINA TIVAT

Primljeno	18-04-2022			
Organi	Klasif. znak	Red. br.	Prilog	Vrijednost
09-	333/	22-136/	4	

Broj. 04-3566/2
Podgorica, 14.04.2022.godina

OPŠTINA TIVAT
Sekretarijata za uređenje prostora

PREDMET: Izmještanje postojećeg 35kV kablovskog voda koji prolazi preko katastarskih parcela koje formiraju urbanističku parcelu UP1 DUP-a Mrčevac opština Tivat

Uprava za saobraćaj, rješavajući po zahtjevu Opštine Tivat – Sekretarijata za uređenje prostora br.09-333/22-136/1 od 31.03.2022.godine, radi izdavanja mišljenja saglasnosti ili drugih dokaza koji se odnose na izradu Programskog zadatka sa elementima urbanističko tehničkih uslova za izradu tehničke dokumentacije za izgradnju objekta od opšteg interesa-izmještanje postojećeg 35kV kablovskog voda koji prolazi preko katastarskih parcela koje formiraju urbanističku parcelu UP1 DUP-a Mrčevac opština Tivat konstatuje sljedeće:

Odredbom Člana 6 Zakona o putevima („Sl. List CG,, br.82/20) definisano je da se na javnim putevima može sticati pravo službenosti radi postavljanja komunalnih, vodovodnih, energetskih objekata i objekata elektronskih komunikacija i povezane opreme i sličnih objekata i opreme od javnog interesa ako se ne ugrožava stabilnost puta, bezbjednost i režim saobraćaja na javnom putu, te da se na putnim površinama, van saobraćajnih traka javnog puta koje su namijenjene za pružanje usluga učesnicima u saobraćaju, može ostvariti pravo korišćenja pod posebnim uslovima.

Bliži uslovi za postavljanje cjevovoda, vodovoda, kanalizacije, električnih, telefonskih i telegrafskih vodova i slično na državnom putu, definisani su podzakonskim aktima u kojem slučaju Uprava za saobraćaj u skladu sa svojim ovlaštenjima koja proizilaze iz člana 17 Zakona o putevima („Sl. List CG,, br.82/20) izdaje saobraćajno – tehničke uslove i saglasnost za postavljanje cjevovoda, vodovoda, kanalizacije, električnih, telefonskih i telegrafskih vodova i slično na državnom putu .

Na osnovu izadate saglasnosti Uprave za saobraćaj, za postavljanje cjevovoda, vodovoda, kanalizacije, električnih, telefonskih i telegrafskih vodova i slično na državnom putu, vlasnici odnosno imaoči predmetnih instalacija stiču pravo da se iste postave u trupu puta odnosno putnom zemljištu van trupa puta.

U slučaju potrebe izgradnje ili rekonstrukcije državnih puteva, vlasnici odnosno imaoči predmetnih instalacija su u smislu odredbe člana 35 Zakona o putevima („Sl. List CG,, br.82/20) dužni da iste izmjeste.

U konkretnom slučaju trasa kabla koja se planira (katastarska parcela br. 4892/1 KO Tivat i katastarska parcela br. 1298/1KO Mrčevac) je van kolovoznih traka kako postojećeg magistralnog puta tako i buduće saobraćajnice bulevarskog tipa pa shodno navedenom Uprava za saobraćaj daje pozitivno mišljenje na predloženu trasu elektro voda.

Projektnu dokumentaciju - urađenu u skladu sa Urbanističko –tehničkim uslovima propisanim od strane opštine Tivat –Sekretarijata za uređenje prostora, gore propisanim saobraćajno-tehničkim uslovima, važećim propisima i standardima dostaviti Upravi za saobraćaj za izdavanje saobraćajne saglasnosti.

OBRADILI,
Radojica Poleksic, dipl.ing.građ.

Marko Spahić, građ. tehničar

Dostavljeno

- naslovu x 2
- Ministarstvu kapitalnih investicija
- u spise predmeta
- arhivi





CRNA GORA
OPŠTINA TIVAT
SEKRETARIJAT ZA PRIVREDU

Adresa: Trg Magnolija br.1
Tivat, Crna Gora
tel: +382 (0)32 661 309,
www.opstinativat.me
e mail: privreda@opstinativat.me

Crna Gora
OPŠTINA TIVAT

Primljeno: 20-04-2022				
Organ. jed.	Klasif. znak	Red. br.	Prilog	Vrijednost
09-332	22-136	5		

**ODJELJENJE ZA STAMBENO-KOMUNALNE
POSLOVE I SAOBRAĆAJ**

Broj: 10-341/22-93/1
Datum: 20.04.2022. godine

Sekretarijatu za uređenje prostora - ovdje

Veza: Vaš akt br. 09-332/22-136/1 od 31.03.2022. godine

Predmet: Mišljenje na nacrt programskog zadatka za izgradnju lokalnog objekta od opšteg interesa – izmještanje postojećih 35 kV kablovskih vodova koji prelaze preko kat.parc. br. 405/1 i 405/2 KO Mrčevac koje formiraju urbanističku parcelu br. UP1 u zahvatu DUP-a „Mrčevac“ ("Sl.list CG-opštinski propisi" br. 20/13)

Poštovana,

Sekretarijatu za privredu obratili ste se zahtjevom za mišljenje na nacrt programskog zadatka za izgradnju lokalnog objekta od opšteg interesa – izmještanje postojećih 35 kV kablovskih vodova koji prelaze preko kat.parc. br. 405/1 i 405/2 KO Mrčevac koje formiraju urbanističku parcelu br. UP1 u zahvatu DUP-a „Mrčevac“ ("Sl.list CG-opštinski propisi" br. 20/13), zavdenim kod ovog organa pod brojem 10-341/22-93 od 04.04.2022. godine.

Uvidom u dostavljen nacrt programskog zadatka utvrđeno je da se predmetne parcele nalaze uz magistralni put. Članom 17, Zakona o putevima ("Sl. list CG" br. 82/20), propisane su nadležnosti organa uprave:

"Organ uprave izdaje:

- 1) saobraćajno-tehničke uslove za priključenje na javni put;
- 2) saobraćajno-tehničke uslove za ukrštanje puteva, ukrštanje puta sa željezničkom prugom, elektroenergetskim dalekovodom i drugim vazдушnim vodovima i linijama;
- 3) saobraćajno-tehničke uslove za izradu tehničke dokumentacije, odnosno za postavljanje linijskih infrastrukturnih objekata na putu i zaštitnom pojasu javnog puta (željeznička infrastruktura, elektroenergetski vodovi, naftovodi, gasovodi, elektronski komunikacioni vodovi, vodovodna i kanalizaciona infrastruktura, vodovi niskog napona za osvetljenje i drugo);
- 4) saobraćajno-tehničke uslove za prekope, podkopavanja ili druge radove na putu;
- 5) saglasnosti za održavanje sportskih i drugih manifestacija na javnom putu;
- 6) dozvole za obavljanje vanrednog prevoza na javnom putu;
- 7) saglasnosti za zakup putnog zemljišta i drugog zemljišta koje pripada javnom putu;



8) saglasnosti za preusmjeravanje saobraćaja na javni put u slučaju obavljanja radova na izgradnji, rekonstrukciji, održavanju i zaštiti javnih puteva;

9) odobrenja za promjenu režima saobraćaja na javnom putu za potrebe izgradnje, rekonstrukcije, održavanja, zaštite i korišćenja javnog puta za druge potrebe;

10) dozvole za prekope, podkopavanje ili druge radove na putu;

Poslove iz stava 1 ovog člana na opštinskim putevima obavlja organ lokalne uprave".

Shodno prethodno navedenom, ovaj organ nije nadležan za izdavanje mišljenja iz Vašeg zahtjeva. Isti je potrebno proslijediti Upravi za saobraćaj s obzirom da se predmetne parcele nalaze uz magistralni put.

S' poštovanjem,



Pomoćnik Sekretara,
Milijana Dabak, spec. Sci menadž. u pomorstvu

Dostaviti:

1. Naslovu

2. Arhivi

3. Dosije





Crna Gora
OPŠTINA TIVAT
26-04-2022

Primljeno:	Organ. jed.	Klasif. znak	Prilog	Vrijednost
	09-333/22-136/6			

Broj: 0403 – 2501/2
Podgorica, 19. 04. 2022. godine

OPŠTINA TIVAT
SEKRETARIJAT ZA UREĐENJE PROSTORA
– n/r Sekretarke Sekretarijata Milice Manojlović –

85 320 TIVAT
Trg magnolija broj 1

Predmet: Mišljenje na Predlog programskog zadatka

Dopisom broj: 09–333/22–136/1 od 31. 03. 2022. godine, koji je kod ove Agencije zaveden pod brojem 0102–2501/1 dana 06. 04. 2022. godine, uz koji ste dostavili predlog programskog zadatka sa elementima Urbanističko-tehničkih uslova za **izgradnju lokalnog objekta od opšteg interesa** – izmještanje postojećih 35kV kablovskih vodova, koji prelaze preko katastarskih parcela broj 405/1 i 405/5 KO Mrčevac, koje formiraju uranističku parcelu broj UP1, u zahvatu DUP-a „Mrčevac” opština Tivat, tražili ste od Agencije davanje mišljenja na isti.

Agencija za elektronske komunikacije i poštansku djelatnost smatra:

1. Prilikom izrade tehničke dokumentacije potrebno je poštovati sledeće:
 - Zakon o elektronskim komunikacijama („Sl. list Crne Gore”, br. 40/13, 56/13, 2/17 i 49/19),
 - Pravilnik o širini zaštitnih zona i vrsti radio koridora u kojima nije dopušteno planiranje i gradnja drugih objekata („Sl. list Crne Gore”, br. 33/14),
 - Pravilnik o tehničkim i drugim uslovima za projektovanje, izgradnju i korišćenje elektronske komunikacione mreže, elektronske komunikacione infrastrukture i povezane opreme u objektima („Sl. list Crne Gore”, br. 41/15),
 - Pravilnik o uslovima za planiranje, izgradnju, održavanje i korišćenje elektronskih komunikacionih mreža, elektronske komunikacione infrastrukture i povezane opreme („Sl. list Crne Gore”, br. 59/15 i 39/16) i
 - Pravilnik o zajedničkom korišćenju elektronske komunikacione infrastrukture i povezane opreme („Sl. list Crne Gore”, br. 52/14).

U dostavljenom Nacrtu programskog zadatka sa elementima Urbanističko-tehničkih uslova u tački 13. **Uslovi priključenja na infrastrukturu** navedeni su linkovi koji su u međuvremenu promijenjeni pa je potrebno umjesto njih navesti sljedeće linkove:

- <https://ekip.me/page/electronic-communications/ec-networks/izrada-tehnicke-dokumentacije/content>
- <http://geoportal.ekip.me/>



2. Prilikom projektovanja/izgradnje objekta pridržavati se odredi Pravilnika o širini zaštitnih zona i vrsti radio koridora u kojima nije dopušteno planiranje i gradnja drugih objekata („Službeni list Crne Gore“ broj 33/14).

U svrhu eliminisanja mogućeg mehaničkog i hemijskog oštećenja elektronske komunikacione infrastrukture i povezane opreme kod paralelnog vođenja, približavanja i ukrštanja sa ostalom infrastrukturom u prostoru, potrebno je pridržavati se određenih minimalnih rastojanja.

Pri izgradnji elektroenergetskih postrojenja, kao što su podzemni i nadzemni vodovi visokog napona, rasklopna postrojenja i slično, potrebno je odrediti i proračunati moguće zone štetnog uticaja na podzemne i nadzemne elektronske komunikacione vodove s bakarnim provodnicima. U slučaju da proračun pokaže da su prekoračene granične vrijednosti napona opasnosti i/ili smetnji, investitor predmetnog elektroenergetskog postrojenja uradiće projekat zaštite za predmetni elektronski komunikacioni vod ili cijelu mrežu ako je ista u zoni uticaja.

Polaganje podzemnih elektroenergetskih kablova iznad i ispod postojećih elektronskih komunikacionih kablova ili kablovske kanalizacije, nije dopušteno unutar zaštitne zone, osim na mjestima ukrštanja. Polaganje elektroenergetskog kabla kroz okna kablovske kanalizacije, kao i polaganje ispod odnosno iznad okna, nije dopušteno. Ukrštanje podzemnih elektronskih komunikacionih kablova sa elektroenergetskim kablovima izvodi se po pravilu pod uglom od 90°, a ni u kom slučaju ne može biti manji od 45°.

Potrebno je ispoštovati najmanja propisana rastojanja, koja zavise od napona elektroenergetskog kabla, između podzemnog elektronskog komunikacionog kabla s bakarnim provodnikom i najbližeg podzemnog elektroenergetskog kabla. Ako, u realnim uslovima, nije moguće postići propisana rastojanja potrebno je primijeniti određene zaštitne mjere, koje se ostvaruju postavljanjem kabla u zaštitne cijevi ili polucijeve koje se spajaju na odgovarajući način.

U prilogu ovog dokumenta na CD-u dostavljamo katastar podzemnih instalacija i u dwg formatu. Napominjemo da su podaci koji se tiču podzemne elektronske komunikacione infrastrukture izvezeni iz sistema Agencije za mapiranje elektronske komunikacione infrastrukture i ovaj sistem koristi WGS 84 koordinatni sistem.

Prilog – Podaci koji se tiču podzemne elektronske komunikacione infrastrukture – katastar podzemnih instalacija za Tivat (i u dwg formatu)

S poštovanjem,



Izvršni direktor
Darko Grgurović

Dostaviti:

- Naslovu preporučeno
- a/a





Crna Gora
Uprava za vode

Adresa: Bulevar Revolucije br.24,
81000 Podgorica, Crna Gora
tel: +382 20 224 593
fax: +382 20 224 594
www.upravazavode.gov.me

Br: 11/22-0101-322/2

09. maj 2022. god.

Za: **OPŠTINA TIVAT**
Sekretarijat za uređenje prostora

Crna Gora OPŠTINA TIVAT				
10-05-2022				
Primljeno:	Klasif. znak	Red. br.	Prilog	Vrijednost
09-333	22-136	8		

Veza: Dopis br: 09-333/22-136/1 od 31.03.2022.godine

Predmet: Zahtjev za davanje mišljenja na Nacrt programskog zadatka za izgradnju lokalnog objekta od opšteg interesa – izmještanje postojećih 34 Kv kablovskih vodova koji prelaze preko kat. parc. br. 405/1 i 405/2 KO Mrčevac koje formiraju urbanističku parcelu broj UP 1 u zahvatu DUP-a „Mrčevac“ („Sl.list CG“ Opštinski propis 20/13)

Poštovani,

Dopisom br: 09-333/22-136/1 od 31.03.2022.godine obratili ste se Upravi za vode za mišljenje na Nacrt programskog zadatka za izgradnju lokalnog objekta od opšteg interesa – izmještanje postojećih 34 Kv kablovskih vodova koji prelaze preko kat. parc. br. 405/1 i 405/2 KO Mrčevac koje formiraju urbanističku parcelu broj UP 1 u zahvatu DUP-a „Mrčevac“ („Sl.list CG“ Opštinski propis 20/13).

Nakon razmatranja predmetnog planskog dokumenta, obavještavamo Vas da ukoliko je u neposrednoj blizini kablovskog voda vodotok od državnog značaja u skladu sa članom 115. Zakona o vodama obavezno je da se obratite ovom ogranu za izdavanje vodnih uslova. Ukoliko je u pitanju vodotok od lokalnog značaja za izdavanje istih se obraćate Opštini Tivat.

S poštovanjem,

Vesna Bajović

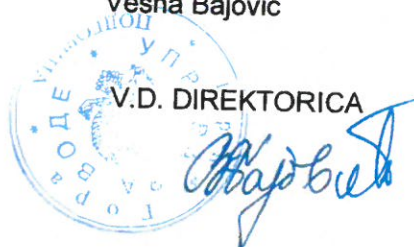
V.D. DIREKTORICA

Kontakt osoba: Vesna Karadžić

Samostalni savjetnik I

tel: 020 224 594

email: vesna.karadzic@uzv.gov.me



Korisnik: KORISNIK

Datum i vrijeme štampe: 31.03.2022 10:40

PODRUČNA JEDINICA
TIVAT

Datum: 31.03.2022 10:40


KO: TIVAT

LIST NEPOKRETNOSTI 264 - IZVOD

Podaci o parceli							
Broj/podbroj	Broj zgrade	Plan Skica	Datum upisa	Potes ili ulica i kućni broj	Način korišćenja Osnov sticanja	Površina m ²	Prihod
4621		20 71	20.09.2016	KOMAT	Pašnjak 1. klase	375	0.45

Podaci o vlasniku ili nosiocu prava			
Matični broj - ID broj	Naziv nosioca prava - adresa i mjesto	Osnov prava	Obim prava
*	CRNA GORA - - *	Svojina	1/1
*	OPŠTINA TIVAT *	Raspolaganje	1/1

Ne postoje tereti i ograničenja.



Korisnik: KORISNIK

Datum i vrijeme štampe: 31.03.2022 10:38

PODRUČNA JEDINICA
TIVAT

Datum: 31.03.2022 10:38

KO: TIVAT

LIST NEPOKRETNOSTI 2495 - IZVOD

Podaci o parceli

Broj/podbroj	Broj zgrade	Plan Skica	Datum upisa	Potes ili ulica i kućni broj	Način korišćenja Osnov sticanja	Površina m ²	Prihod
4892/1		21 4	17.09.2020	GORNJE SELJANOVO	Magistralni put ODLUKA DRŽAVNOG ORGANA	52851	0.00

Podaci o vlasniku ili nosiocu prava


Matični broj - ID broj	Naziv nosioca prava - adresa i mjesto	Osnov prava	Obim prava
*	CRNA GORA *	Svojina	1/1
*	VLADA CRNE GORE *	Raspolaganje	1/1

Podaci o teretima i ograničenjima

Broj/podbroj	Broj zgrade	PD	Redni broj	Način korišćenja	Datum upisa	Opis prava
4892/1	0		1	Magistralni put	17.09.2020	Pravo službenosti PRIMARNA KANALIZACIJA

Podaci o aktivnim zahtjevima

LN	Broj parcele	Podbr.	Zgrada	PD	Klas. znak	Broj zahtjeva	Godina	Komentar	Sadržina
	4892	1	0		954	1692	2017		UPIS PRAVA SLUŽBENOSTI U LN 2495,2835 KO TIVAT, LN 517,512 KO DONJA LASTVA, LN 322, 40 KO LEPETANE



Korisnik: KORISNIK

Datum i vrijeme štampe: 31.03.2022 15:00

PODRUČNA JEDINICA
TIVAT

Datum: 31.03.2022 15:00

KO: MRČEVAC

LIST NEPOKRETNOSTI 1046 - PREPIS

Podaci o parceli							
Broj/podbroj	Broj zgrade	Plan Skica	Datum upisa	Potes ili ulica i kućni broj	Način korišćenja Osnov sticanja	Površina m ²	Prihod
405/2	1	8 1	24.05.2017	DUMIDRAN	Pomoćna zgrada KUPOVINA	26	0.00
405/2		8 1	24.11.2021	DUMIDRAN	Neplodna zemljišta KUPOVINA	5	0.00
405/2		8 1	24.11.2021	DUMIDRAN	Dvorište KUPOVINA	382	0.00

Podaci o vlasniku ili nosiocu prava			
Matični broj - ID broj	Naziv nosioca prava - adresa i mjesto	Osnov prava	Obim prava
*	JOVIČIĆ MARKO TAMARA *	Svojina	1/1

Podaci o objektima i posebnim djelovima objekta					
Broj/podbroj	Broj zgrade	Način korišćenja Osnov sticanja Sobnost	PD Godina izgradnje	Spratnost/ Sprat Površina	Osnov prava Vlasnik ili nosilac prava Adresa, Mjesto
405/2	1	Pomoćna zgrada KUPOVINA	0	PRIZEMNA ZGRADA 26	Svojina 1/1 JOVIČIĆ MARKO TAMARA *

Podaci o teretima i ograničenjima						
Broj/podbroj	Broj zgrade	PD	Redni broj	Način korišćenja	Datum upisa	Opis prava
405/2	0		1	Neplodna zemljišta	25.11.2021	ZABILJEŽBA UGOVORA O ZAJEDNIČKOJ IZGRADNJI OBJEKTA UZZ 471/2020 OD 29.10.2020 GODINE IZMEĐU JOVIČIĆ TAMARE KAO INVESTITORA, JOVIČIĆ MIROSLAVA SUPRUG INVESTITORA JOVIČIĆ SUZANE SUINVESTITORA 3 JOVIČIĆ MONIKE INVESTITORA2
405/2	0		1	Dvorište	25.11.2021	ZABILJEŽBA UGOVORA O ZAJEDNIČKOJ IZGRADNJI OBJEKTA

Korisnik: KORISNIK

Datum i vrijeme štampe: 31.03.2022 15:01

PODRUČNA JEDINICA
TIVAT

Datum: 31.03.2022 15:01

KO: MRČEVAC

LIST NEPOKRETNOSTI 841 - IZVOD

Podaci o parceli							
Broj/podbroj	Broj zgrade	Plan Skica	Datum upisa	Potes ili ulica i kućni broj	Način korišćenja Osnov sticanja	Površina m ²	Prihod
1298/1		11 26	28.12.2020	MRČEVAC	Javni putevi ODLUKA DRŽAVNOG ORGANA	11857	0.00

Podaci o vlasniku ili nosiocu prava			
Matični broj - ID broj	Naziv nosioca prava - adresa i mjesto	Osnov prava	Obim prava
*	CRNA GORA - - *	Svojina	1/1
*	VLADA CRNE GORE *	Raspolaganje	1/1

Ne postoje tereti i ograničenja.

Podaci o aktivnim zahtjevima									
LN	Broj parcele	Podbr.	Zgrada	PD	Klas. znak	Broj zahtjeva	Godina	Komentar	Sadržina
	1298	1	0		467	6	2017		ZA PROCJENU NEPOKRETNOSTI K.P. 1298/2 ,LN 841 K.O. MRCEVAC