

Crna Gora
OPŠTINA TIVAT

Primljeno	30-03-2022	
Organ	09-333/21-360/2	Vrijednost



d.o.o. VODOVOD I KANALIZACIJA TIVAT

II Dalmatinske 3A, 85320 Tivat, tel.: +382 32 671 788
Fax: +382 32 671 790, e-mail: vik-tivat@t-com.me www.vodovodtivat.com
PIB: 02295407 PDV 91/31-00282-0 ŽIRO RAČUNI: Hipotekarna banka: 520-62730-65
Prva Banka: 535-10055-81 NLB: 530-5112-03 Erste Bank: 540-11663-76 ckb: 510-4063-73

DRUŠTVO SA OGRANIČENOM ODGOVORNOŠĆU
"VODOVOD I KANALIZACIJA"

Broj 366/1
Tivat, 30.03.2022.

SEKRETARIJAT ZA UREĐENJE PROSTORA Opština Tivat

Predmet: Saobraćajnica koja povezuje MR2 sa kapelom u Radoviće

Shodno Vašem dopisu broj 09-333/21-360/1 od 25.03.2022 god. (dopis-prijem 366 od 29.03.2022 god.) u kojem ste nam tražite mišljenje na nacrt programskog zadatka za izgradnju lokalnog objekta od opšteg interesa-saobraćajnice koja povezuje kružnu raskrslu na putu MR2 sa kapelom u radovićima, a formira se od dijelova kat.parc.br.319/1,472/1 i 472/2 KO Nikovići, D.O.O. Vodovod i kanalizacija Tivat daje

MIŠLJENJE

D.O.O. Vodovod i kanalizacija Tivat nema primjedbi na dostavljeni nacrt programskog zadatka sa elementima urbanističko-tehničkih uslova za izradu tehničke dokumentacije za izgradnju lokalnog objekta od opšteg interesa-saobraćajnice koja povezuje kružnu raskrslu na putu MR2 sa kapelom u Radovićima.

S poštovanjem,

Tivat, 30.03.2022 god.

DOSTAVLJENO:

-Naslovu
-Arhivi

OBRADIO:
Lukšić Joško

DIREKTOR
Krivokapić Alen



Opština Tivat
Sekretarijat za uređenje prostora
Sekretarka Sekretarijata
Milica Manojlović, dipl.ing.arhi.
Trg magnolija br.1
85320 Tivat, Crna Gora

Broj: 3096
Podgorica: 7.4.22 god

Predmet: Dostavljanje mišljenja na nacrt programskog zadatka sa elementima urbanističko-tehničkih uslova

Poštovana,

Dopisom broj 09-333/21-360/1 od 25.03.2022. godine, koji je zaveden u Crnogorskom elektroprenosnom sistemu (CGES-u) AD Podgorica pod brojem 2770-700 od 30.03.2022. godine, obratili ste se zahtjevom za dostavljanje mišljenja na nacrt programskog zadatka sa elementima urbanističko-tehničkih uslova za izradu tehničke dokumentacije za izgradnju lokalnog objekta od opšteg interesa – saobraćajnice koja povezuje kružnu raskrsnicu na putu MR2 sa kapelom u Radovićima, a formira se od dijelova katastarske parcele broj 319/1, 472/1 i 472/2 sve KO Nikovići u obuhvatu PUP-a Tivat do 2020.godine ("Sl. list CG - opštinski propisi", br. 24/2010).

Na osnovu pregleda dostavljenog dokumenta (Nacrt programskog zadatka i Grafički prilog) i uvidom u našu dokumentaciju, obavještavamo Vas da CGES planira izgradnju dvostrukog podzemnog kablovskog voda 2x110 kV od buduće lokacije TS 110/35 kV „Radovići“, snage 2x40 MVA, na katastarskoj parceli broj 1088/1 KO Radovići, do postojećeg 110 kV DV „Lastva – Tivat“ (stubnog mjesto br.170) gdje će biti povezan po principu ulaz-izlaz na DV 110 kV „Lastva -Tivat“. Imajući u vidu da će CGES izvršiti polaganje 2x110 kV kablovskog voda u trupu saobraćajnice MR2, neophodno je prilikom izrade tehničke dokumentacije uzeti u obzir Idejni projekat kablovskog voda 2x110 kV od TS 110/35 Radovići do stuba 170 i 170A dalekovoda Tivat- Lastva, kao i pridržavati se sledećih tehničkih uslova:

Tehnički uslovi za približavanje i ukrštanje drugih energetske kablova sa kablom 110 kV :

- Nije dozvoljeno paralelno vođenje 110 kV kabla ispod ili iznad NN, SN ili drugih 110kV kablova (paralelno vođenje u vertikalnoj ravni).
- Najmanji razmak 110 kV kabla od postojećeg NN, SN ili drugog 110 kV kabla treba da iznosi:
 - 1.5 m pri paralelnom vođenju, u horizontalnoj ili kosoj ravni, odnosno,
 - 1.0 m pri ukrštanju.
- Pored toga, kod paralelnog vođenja u kosoj ravni najbliža tačka kabla 110 kV, projektovana na horizontalnu ravan u nivou postojećeg kabla nižeg napona, mora da bude udaljena od kabla nižeg napona najmanje 0.5 m.

Tehnički uslovi za polaganje energetske kablova 110 kV paralelno sa zidom ili temeljem zgrade:

- Rastojanje zida ili temelja zgrade od energetskog kabla 110 kV je najmanje 1 m.

Tehnički uslovi za približavanje i ukrštanje telekomunikacionih kablova sa energetskim kablom 110 kV :

- Dozvoljeno je paralelno vođenje telekomunikacionog (TK) i 110 kV kabla na međusobnom razmaku od najmanje 1 m.
- Prilikom ukrštanja, energetski kabl se, po pravilu, postavlja ispod TK kabla. Ukrštanje TK kabla i 110 kV kabla vrši se na razmaku od najmanje 0,5 m. Ugao ukrštanja treba da bude:
 - u naseljenim mjestima: najmanje 30° (po mogućstvu što bliže 90°);
 - van naseljenih mjesta: najmanje 45°.

Tehnički uslovi za paralelno vođenje i ukrštanje energetskih kablova 110 kV sa vodovodnim i kanizacionim cijevima:

- Nije dozvoljeno paralelno vođenje kablova 110 kV ispod ili iznad vodovodnih (kanizacionih) cevi osim pri ukrštanju.
- Razmak između paralelno vođenih kablova 110 kV i cevi vodovoda (kanalizacije) treba da iznosi minimalno 1,5 m. Za cevi vodovoda (kanalizacije) prečnika većeg od $\phi 200$ minimum 2 m.
- Pri ukrštanju kabl 110 kV može da bude iznad ili ispod cevi vodovoda, odnosno kanalizacije. Razmak između kabla i cevi vodovoda (kanalizacije) treba da iznosi najmanje 0,5 m. Za razmak manji od 0,5 m energetske kablove 110 kV i optički kabl postaviti u odgovarajuće PVC cevi.
- Na ukrštanju sa kućnim vodovodnim (kanizacionim) priključcima i cevima manjeg prečnika, kabl položiti normalno u rovu ispod cevi na razmaku ne manjem od 0,5 m.

Prilog:

- Idejni projekat kablovskog voda 2x110 kV od TS 110/35 Radovići do stuba 170 i 170A dalekovoda Tivat- Lastva.
- Dio buduće trase kablovskog voda 2x110 kV gdje se planira buduća saobraćajnica koja povezuje kružnu raskrsnicu na putu MR2 sa kapelom u Radovićima.

S poštovanjem,

IZVRŠNI DIREKTOR


Ivan Asanović, dipl. inž. el.

Co:

- 10
- 10-2
- 600
- 700
- 702
- 7021
- a/a

(Handwritten initials and signatures)





Broj: 0403 – 2366/2

Podgorica, 05. 04. 2022. godine

Crna Gora
OPŠTINA TIVAT

11-04-2022

Poslano	Klasifik. znak	Red. br.	Prilog	Vrsta
09-333/21-360/1	21-360	4		

OPŠTINA TIVAT
SEKRETARIJAT ZA UREĐENJE PROSTORA
– n/r Sekretarke Sekretarijata Milice Manojlović –

85 320 TIVAT
Trg magnolija broj 1

Predmet: Mišljenje na Nacrt programskog zadatka

Dopisom broj: 09-333/21-360/1 od 25. 03. 2022. godine, koji je kod ove Agencije zaveden pod brojem 0102-2366/1 dana 30. 03. 2022. godine, uz koji ste dostavili nacrt programskog zadatka za **izgradnju lokalnog objekta od opšteg interesa – saobraćajnice** koja povezuje kružnu raskrsnicu na putu MR2 sa kapelom u Radovićima, na djelovima katastarskih parcela br. 319/1, 472/1 i 472/2, sve KO Nikovići, u zahvatu PUP-a Tivta do 2020. godine, opština Tivat, tražili ste od Agencije davanje mišljenja na isti.

Agencija za elektronske komunikacije i poštansku djelatnost smatra da je potrebno ispoštovati i sljedeće:

1. Prilikom izrade tehničke dokumentacije potrebno je poštovati sledeće:
 - Zakon o elektronskim komunikacijama („Sl. list Crne Gore”, br. 40/13, 56/13, 2/17 i 49/19),
 - Pravilnik o širini zaštitnih zona i vrsti radio koridora u kojima nije dopušteno planiranje i gradnja drugih objekata („Sl. list Crne Gore”, br. 33/14),
 - Pravilnik o tehničkim i drugim uslovima za projektovanje, izgradnju i korišćenje elektronske komunikacione mreže, elektronske komunikacione infrastrukture i povezane opreme u objektima („Sl. list Crne Gore”, br. 41/15),
 - Pravilnik o uslovima za planiranje, izgradnju, održavanje i korišćenje elektronskih komunikacionih mreža, elektronske komunikacione infrastrukture i povezane opreme („Sl. list Crne Gore”, br. 59/15 i 39/16) i
 - Pravilnik o zajedničkom korišćenju elektronske komunikacione infrastrukture i povezane opreme („Sl. list Crne Gore”, br. 52/14).

U dostavljenom Nacrtu programskog zadatka sa elementima Urbanističko-tehničkih uslova u tački 17.4. **Uslovi priključenja na telekomunikacionu infrastrukturu** navedeni su linkovi koji su u međuvremenu promijenjeni pa je potrebno umjesto njih navesti sljedeće linkove:

- <https://ekip.me/page/electronic-communications/ec-networks/izrada-tehnicke-dokumentacije/content>
- <http://geoportal.ekip.me/>

2. Prilikom projektovanja/izgradnje objekta pridržavati se odredbi Pravilnika o širini zaštitnih zona i vrsti radio koridora u kojima nije dopušteno planiranje i gradnja drugih objekata („Službeni list Crne Gore“ broj 33/14).

U svrhu eliminisanja mogućeg mehaničkog i hemijskog oštećenja elektronske komunikacione infrastrukture i povezane opreme kod paralelnog vođenja, približavanja i ukrštanja sa ostalom infrastrukturom u prostoru, potrebno je pridržavati se određenih minimalnih rastojanja.

Pri paralelnom vođenju ili približavanju postojećeg elektronskog komunikacionog kabla i vodovodnih i kanalizacionih instalacija potrebno je poštovati propisana rastojanja, a dinamiku izgradnje vremenski uskladiti. Mjesto ukrštanja elektronskog komunikacionog kabla i vodovodne cijevi, po pravilu, treba da bude izvedeno tako da vodovodna cijev prolazi ispod elektronskog komunikacionog kabla, poštujući pri tome propisana rastojanja. Na mjestu ukrštanja elektronskog komunikacionog kabla i kanalizacione cijevi kanalizaciona cijev mora biti položena ispod kabla, pri čemu kabal treba da bude mehanički zaštićen. Polaganje vodovodnih i kanalizacionih cijevi kroz okna kablovske kanalizacije, kao i polaganje ispod, odnosno iznad okna, nije dopušteno.

U prilogu Vam dostavljamo podatke o elektronskoj komunikacionoj infrastrukturi kojima raspolaže ova Agencija za opštinu Tivat. (Uvid u isto možete imati na adresi <http://geoportal.ekip.me/>. Detaljnim podacima sa Geoportala možete pristupiti ako se registrujete kod ove Agencije, a na osnovu zahtjeva, kako je opisano u uputstvu koje možete naći na navedenoj adresi.)

Napominjemo da je Agencija na svom sajtu objavila preporuke za izradu planskih dokumenta sa podzakonskim aktima koji su donešeni na osnovu Zakona o elektronskim komunikacijama (<https://ekip.me/page/electronic-communications/ec-networks/izrada-planskih-dokumenata/preporuke-za-planiranje>). Navedene preporuke, podzakonski akti i podaci, trebalo bi da budu oduhvaćeni planskim dokumentima u dijelu koji se odnosi na elektronske komunikacije. Takođe, na sajtu Agencije nalaze relevantni propisi u skladu sa kojima se vrši izrada tehničke dokumentacije (<https://ekip.me/page/electronic-communications/ec-networks/izrada-tehnicke-dokumentacije/content>).

Prilog – Podaci koji se tiču podzemne elektronske komunikacione infrastrukture – katastar instalacija za Tivat (i u dwg formatu)

S poštovanjem,




Izvršni direktor

Darko Grgurović

Dostaviti:

- Naslovu preporučeno
- a/a

PRIMLJENO				
14-04-2022				
Organ. jed.	Klasif. znak	Red. br.	Prilog	Vrijednost
05-333	21-360	5		

 CEDIS Crnogorski elektrodistributivni sistem	Društvo sa ograničenom odgovornošću „Crnogorski elektrodistributivni sistem“ Podgorica, Ul. I. Milutinovića br. 12 tel: +382 20 408 400 fax: +382 20 408 413 www.cedis.me	Sektor za pristup mreži Služba za pristup mreži Regiona 5 Ul. Mažine bb, Tivat tel: +382 32 671 104 tel: +382 31 327 060 Br. 30-20-05-1409/1 U Tivtu, 12.04.2022. godine

Opština Tivat
Sekretarijat za uređenje prostora

Predmet: Izgradnja saobraćajnice koja povezuje kružnu raskrsnicu na putu MR2 sa kapelom u Radovićima

Na osnovu vašeg zahtjeva (vaš br. 09-333/21-360/1) broj 30-20-05-1409 od 30.03.2022.godine za dostavljanje mišljenja na nacrt programskog zadatka sa elementima urbanističko-tehničkih uslova za izradu tehničke dokumentacije za izgradnju lokalnog objekta od opšteg interesa-saobraćajnice koja povezuje kružnu raskrsnicu na putu MR2 sa kapelom u Radovićima, na kat.par.319/1, 472/1 i 472/2 KO Nikovići u obuhvatu PUP-a Tivta do 2020.god., obavještavamo vas da u blizini predmetne lokacije(na kat. par. 475/2 KO Nikovići) postoje tri 10kV podzemna voda.

Napomena: Prije početka izvođenja radova potrebno je odrediti pozicije podzemnih vodova („tragačem“) kako bi se izbjegla eventualna oštećenja istih. U slučaju oštećenja, troškove opravke bi snosio izvođač radova.

Ukoliko se predmetni objekat gradi u zoni nadzemnog elektroenergetskog voda(dalekovoda) neophodno je uraditi Elaborat usklađenosti planiranog objekta i dalekovoda u skladu sa Pravilnikom o tehničkim normativima za izgradnju nadzemnih elektroenergetskih vodova nazivnog napona od 1kV do 400kV(„Sl.list SRJ, br.18/92“)

Obradio
 Inženjer za pristup mreži I
 Janko Marić, dipl.el.ing

.....


CEDIS
 Sektor za pristup mreži
 Šef Službe za pristup mreži Regiona 5,
 Dušanka Samardžić, dipl.el.ing.

.....


Dostavljeno:

- Podnosiocu zahtjeva
- Službi za pristup mreži Regiona 5
- a/a





CRNA GORA
UPRAVA ZA SAOBRAĆAJ

Crna Gora OPŠTINA TIVAT			
Primlj.	Red. br.	Prilog	Vrijednost
Orgar	14-04-2022		
09-333/21-360	6		

Broj. 04-3450/2
Podgorica 12.04.2022.godine

OPŠTINA TIVAT
Sekretarijat uređenja prostora

PREDMET: Nacrt programskog zadatka za izgradnju lokalnog objekta od opšteg interesa – saobraćajnica koja povezuje kružnu raskrsnicu na putu MR2 sa kapelom u Radovićima.

Uprava za saobraćaj, rješavajući po zahtjevu koji je proslijeđen od strane Ministarstva kapitalnih investicija a za potrebe opštine Tivat – Sekretarijat uređenja prostora br. 09-333/21-360/1 od 25. 03. 2022 .godine, zaveden u Upravi za saobraćaj br. 04-3450/1 od 05. 04. 2022. godine radi izdavanja saobraćajno –tehničkih uslova za izradu tehničke dokumentacije za izgradnju lokalnog objekta od opšteg interesa – saobraćajnica koja povezuje kružnu raskrsnicu na putu MR2 sa kapelom u Radovićima' a shodno članu 13 Zakona o putevima („Sl. List CG,, br.82/20) konstatuje sljedeće:

Uprava za saobraćaj je organ uprave koja upravlja Državnim putevima.

U konkretnom slučaju radi se o opštinskom putu kojim upravlja nadležni opštinski organ.

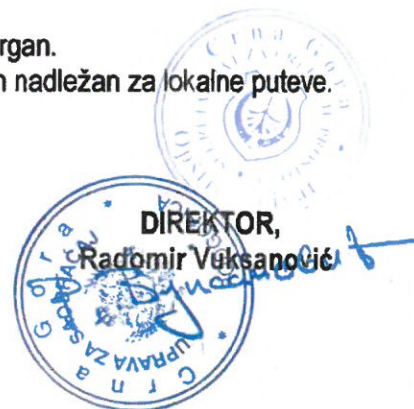
Imajući u vidu navedeno saobraćajno –tehničke uslove treba da izda opštinski organ nadležan za lokalne puteve.

OBRADILI,
Radojica Poleksic, dipl.ing.građ.

R. Poleksic
Marko Spahić, građ. tehničar

M. Spahic
Dostavljeno

- naslovu x 2
- u spise predmeta
- arhivi



DIREKTOR,
Radomir Veksanović



CRNA GORA
OPŠTINA TIVAT
SEKRETARIJAT ZA PRIVREDU

Adresa: Trg Magnolija br. 1
Tivat, Crna Gora
tel: +382 (0)32 661 309,
www.opstinativat.me
e mail: privreda@opstinativat.me

Crna Gora
OPŠTINA TIVAT

Priloga		19-04-2022			
Opština	Broj	Prilog	Vrijednost		
CG-333/21	360	7			

**Odjeljenje za stambeno-komunalne
poslove i saobraćaj**

Broj: 10-341/22-90 /1

Datum: 12.04.2022.

Za: Sekretarijat za uređenje prostora – ovdje

Veza: Vaš akt broj 09-333/21-360/1 od 25.03.2022.godine

Predmet:

Mišljenje na nacrt programskog zadatka za izgradnju lokalnog objekta od opšteg interesa - saobraćajnice koja povezuje kružnu raskršnicu na putu MR2 sa kapelom u Radovićima, a formira se od djelova kat.parc.br. 319/1, 472/1 i 472/2 sve KO Nikovići u obuhvatu PUP-a (Prostorno-urbanističkog plana) Tivta do 2020. godine ("Sl.list CG-opštinski propisi" br. 24/2010)

Poštovana,

Uvidom u dostavljen nacrt programskog zadatka sa elementima UTU za izradu tehničke dokumentacije dostavljamo Vam sledeće:

Mišljenje sa aspekta vodoprivrede:

Sagledavajući nacrt programskog zadatka sa elementima UTU za izradu tehničke dokumentacije sa aspekta vodoprivrede mišljenja smo da u vezi sa članom 115 stav 2 Zakona o vodama („Službeni list RCG“, broj 27/07, „Službeni list CG, broj 32/11, 47/11, 48/15, 52/16 i 84/18) predmetni objekat i radovi ne mogu prouzrokovati promjene u vodnom režimu ili da na njih ne može uticati vodni režim.

Kako je utvrđeno da na lokaciji predmetne saobraćajnice nema značajnih vodotoka i sl. organ je ocenio da predmetni radovi ne mogu prouzrokovati promjene u vodnom režimu i time utvrđivanje vodnih akata nije potrebno.

Mišljenje sa aspekta saobraćaja:

Na osnovu uvida u dostavljeni nacrt programskog zadatka sa elementima UTU-a za izradu tehničke dokumentacije Sekretarijat za privredu saglasan je sa nacrtom programskog



zadataka sa elementima UTU-a za izradu tehničke dokumentacije u dijelu koji se odnosi na Uslove priključenja na saobraćajnu infrastrukturu i nema primjedbi na isti.

S'poštovanjem,

Obradile:

Samostalna savjetnica I za vodoprivredu i poljoprivredu

Radmila Kilibarda, dipl. ing. poljoprivrede

Pomoćnica sekretara,

Milijana Dubak, Spec.Sci menadžmenta u pomorstvu

Sekretar,

Vedran Božinović, dipl.ekon.



Dostaviti:

1. Naslovu
2. Arhivi
3. Dosije