

Priljeno: 06-10-2022				
an. jed.	Klasif. znak	Red. br.	Prilog	Vrijedno
09-037/22-upi-118				

* Opština Tivat, Sekretarijat za uređenje prostora
 (naziv organa kojem se podnosi zahtjev)

PREDMET: ZAHTJEV ZA PRISTUP INFORMACIJI

I. Na osnovu članova 3 i 18 Zakona o slobodnom pristupu Informacijama („Sl. list Crne Gore“, br. 44/12) tražim pristup Informaciji:

Postovani potpredsjedniče mi je uvid u arhiv radi utvrđivanja u.p. postojećeg katastarskog stanja na parceli K.O. Tivat 660 Lu. 153 vlasništvo Mirvili Šarice iz Tivata. Potrebni mi je uvid u Rješene SO Tivat, br. 0105/100 od 21.03.1991 i Odborak za izgradnju br. 16-2445/12-75 od 14.06.1975 sa potpunom dokumentacijom i eventualne (naziv informacije ili podaci na osnovu kojih se ona može identifikovati) projekat dogovora i legalizacija objekta do daljnjeg uređenja.

II. Pristup predmetnoj informaciji tražim u:

- 1. cjelost!
- 2. dijelu K.O. 660 u.p. Rješene SO Tivat br. 0105/100 od 21.03.1991 TIVAT (naznačiti tačan dio informacije)

III. Pristup želim ostvariti:

- 1. neposrednim uvidom u prostorijama organa
- 2. prepisivanjem ili skeniranjem informacije od strane podnosioca zahtjeva u prostorijama organa
- 3. dostavljanjem kopije informacije podnosiocu zahtjeva od strane organa vlasti:
 - a) neposredno:
 - preuzima podnosilac zahtjeva ličnom dostavom kurirskom na adresu _____
 - putem pošte na adresu _____
 - fax-om na broj _____
 - elektronskim putem na e-mail _____
 - _____

(način i oblik koji odgovara potrebama podnosioca zahtjeva koji je lica sa invaliditetom)

IV. Podnosilac zahtjeva:

LAV BORIČIĆ
 (ime i prezime fizičkog lica ili naziv pravnog lica) Zah
Čičkova br. 8, 064735100
 (adresa i broj telefona)
[Signature]
 (potpis podnosioca zahtjeva ili ovlaštenog lica)



Broj: 09-037/22-upl-118/1

Tivat, 13.10.2022. godine

Sekretarijat za uređenje prostora Opštine Tivat, na osnovu člana 30 stav 1 Zakona o slobodnom pristupu informacijama („Sl.list Crne Gore” broj 44/12 i 30/17) i člana 18 i 23 Zakona o upravnom postupku („Sl.list Crne Gore”, broj 56/14, 20/15, 40/16 i 37/17), postupajući po zahtjevu Lava Boričića iz Tivta, br. 09-037/22-upl-118 od 06.10.2022. godine, a radi pristupa informaciji, donosi sledeće:

RJEŠENJE

1. Usvaja se zahtjev Lava Boričića, broj 09-037/22-upl-118 od 06.10.2022. godine, pa mu se dozvoljava pristup informaciji na način da mu se kopira informacija:
 - a) „Rješenje Referata za građevinarstvo SO Tivat, br. 16-2445/2-75 od 11.06.1975. godine, o odobrenju izgradnje stalnog objekta- porodične stambene zgrade na čest.zemlj.br. 368/14 KO Tivat, na ime Metod i Slavica Nikolić;
 - b) Izvod iz Glavnog projekta izgradnje stalnog objekta- st.zgrade na ime Metod i Slavica Nikolić, br. 2035 od maja 1975. godine, izrađen od strane biroa za projektovanje »NAŠ STAN« iz Beograda (naslovna strana, grafički prilozi- osnove prizemlja, osnove sprata, presjeci i izgledi);
 - c) Rješenje o izdavanju dozvole za upotrebu objekta- stambene zgrade izgrađenu na čestici zemlje br. 369/14 KO Tivat, izdato od strane Uprave za urbanizam, komunalno- stambene i katastarsko- geodetske poslove SO Tivat, br. 09-up.67/3-85 od 29.03.1985. godine, na ime Slavice i Metoda Nikolića.”
2. Pristup informaciji iz tačke 1 ovog rješenja ostvariće se kopiranjem informacije podnosiocu zahtjeva.
3. Navedena kopija podnosiocu zahtjeva se šalje poštanskim putem.
4. Podnosilac zahtjeva se oslobađa troškova kopiranja imajući u vidu da se radi o neznatnim troškovima.
5. Žalba protiv ovog rješenje ne odlaže njegovo izvršenje.

Obrazloženje

Lav Boričić iz Tivta, obratio se Sekretarijatu za uređenje prostora Opštine Tivat zahtjevom broj 09-037/22-upl-118 od 06.10.2022. godine, da mu se omogući pristup informaciji i to na način da se kopiraju informacije: „Rješenje SO Tivat- Odobrenje za izgradnju br. 16-2445/2-75 od 11.06.1975. godine, vlasništvo Slavica Nikolić iz Tivta.”

U predmetnom postupku, Sekretarijat za uređenje prostora Opštine Tivat je utvrdio da posjeduje traženu informaciju, te da se u istoj ne nalaze podaci čijim bi se objelodanjivanjem ugrozio neki od interesa iz člana 14 Zakona o slobodnom pristupu informacijama, pa nalazi da zahtjev treba usvojiti kao osnovan, u skladu sa članom 13 i članom 21 stav 2 Zakona o slobodnom pristupu informacijama.

Podnosilac zahtjeva snosi troškove postupka za pristup informaciji koji se odnose na stvarne troškove organa vlasti radi kopiranja, skeniranja i dostavljanja tražene informacije, u skladu sa propisom Vlade Crne Gore“. Članom 4 Uredbe o naknadi troškova u postupku za pristup

informacijama („Sl. list CG“, broj 66/2016), propisno je: „Organ vlasti može iz razloga ekonomičnosti i srazmjernosti, u cilju zaštite prava stranaka i javnog interesa, odlučiti da podnosiocu zahtjeva ne naplaćuje troškove postupka ukoliko isti ne prelaze iznos od 1.20 eura (2 A4 format x 0.05 eura, crno bijelo i 11 A3 formata x 0.10 eura crno bijelo), stranka se oslobađa plaćanja istih.

Odredbom člana 13 Zakona o slobodnom pristupu informacijama propisano je da je organ vlasti dužan da fizičkom i pravnom licu koje traži pristup informaciji omogući pristup informaciji ili njenom dijelu koju posjeduje.

Shodno članu 36 Zakona o slobodnom pristupu informacijama („Sl.list Crne Gore“ broj 44/12 i 30/17) žalba na ovo rješenje ne odlaže njegovo izvršenje.

Na osnovu izloženog, rješeno je kao u dispozitivu.

Uputstvo o pravnoj zaštiti: Protiv ovog rješenja može se izjaviti žalba Agenciji za zaštitu podataka o ličnosti i pristup informacijama u roku od 15 dana od dana prijema istog, neposredno ili preko ovog Sekretarijata. Žalba se podnosi u dva primjerka, sa dokazom o uplati 5,00 eura administrativne takse na žiro račun broj 510-9146777-39.

Viša savjetnica III

Melita Brkan, spec.sci. pravnih nauka

Melita Brkan

SEKRETARKA SEKRETARIJATA

Milica Manojlović, dipl.inž.arh.



DOSTAVITI:

- Lav Boričić

 arhivi

SKUPŠTINA OPŠTINE TIVAT

Uprava za urbanizam, komunalno-stambene
i katastarsko-geodetske poslove

Broj: 09-up.67/3-85

Tivat, 29.03. 198 5. g.

93/75

Na osnovu člana 49. i 50. Odluke o gradjenju "Službeni list SRCG" - opštinski propisi, broj 21/78), člana 202. Zakona o opštem upravnom postupku Uprava za urbanizam, komunalno-stambene i katastarsko geodetske poslove SO Tivat, na osnovu predloga Komisije za tehnički pregled donosi

R J E Š E N J E

O IZDAVANJU DOZVOLE ZA UPOTREBU OBJEKTA

Dozvoljava se upotreba stanbene zgrade Nikolić Slavica i Metoda
izgradjena na čest.zem.br. 369/14 K.O. Tivat.

Objekat je izgradjen na osnovu Rješenja o odobrenju izgradnje broj
16-2445/2-75 od 11.06.1975.

Učesnici u gradnji su dužni otkloniti sve nedostatke koje je Komisija za tehnički pregled svojim izvještajem konstatovala.

O b r a z l o ž e n j e

Nikolić Metod i Slavica podnio-la je zahtjev za izdavanje dozvole za upotrebu objekta - stanbene zgrade, a nakon čega je Komisija za tehnički pregled formirana Rješenjem broj 01-191/1 od 18. maja 1977. godine izvršila pregled objekta.

Komisija je nakon izvršenog tehničkog pregleda sačinila izvještaj i dostavila ga ovom organu. Komisija je svojim izvještajem dala predlog da se izda dozvola za upotrebu objekta pa je doneseno rješenje kao u dispozitivu.

Protiv ovog rješenja može se uložiti žalba u roku od 15 dana od dana dostavljanja. Žalba se predaje preko ovog odjeljenja ili neposredno Republičkom komitetu za urbanizam, gradjevinarstvo i stanbene-komunalne poslove SRCG Titograd, a može se izjaviti i na zapisnik.

Dostavljeno:

- Nikolić Metod i Slavica
- gradj.inspekciji
- Upravi društvenih prihoda
- u dosije i
- arhivi

ZA Direktor,

REPUBLIČKI KOMITET

Nada Jandrić

SKUPŠTINA OPŠTINE TIVAT
REFERAT ZA GRADJEVINARSTVO

Broj: 16-
Tivat, ~~11. juna~~ ^{2445/2-75} 1975 god.

Na osnovu člana 5. i 8/1 Odluke o gradjenju ("Službeni list SRCG" - opštinski propisi, br. 12/69) a po molbi _____ donosi

R J E Š E N J E
O ODOBRENJU IZGRADNJE STALNOG OBJEKTA

Odobrava se investitoru _____ da može izgraditi objekat _____ na mjestu gradnje _____ br. čestizen. _____ KO _____ prema tehničkoj dokumentaciji zavedenoj kod ovog organa pod br. _____

Prije početka izgradnje objekta investitor je dužan da _____ ži izlazak službenog lica na teren radi odredjivanja na licu mjesta gradjevinske linije i početnog ugla.

O danu početka radova investitor je dužan da pismeno obavijesti i gradjevinsku inspekciju, i tržišnu inspekciju _____ da.

Ivestitor je dužan da se tokom gradnje u svemu pridržava odredaba Odluke o gradjenju, Odluke o gradjevinskom zemljištu i Odluke o vodama /sve u Službenom listu SRCG"-opštinski propisi, br.12/69) i uslova urbanističke, vodoprivredne i elektroenergetske saglasnosti.

Ovo odobrenje prestaje da važi ako se u roku od godinu dana ne izvrši minimum glavnih radova.

O b r a z l o ž e n j e

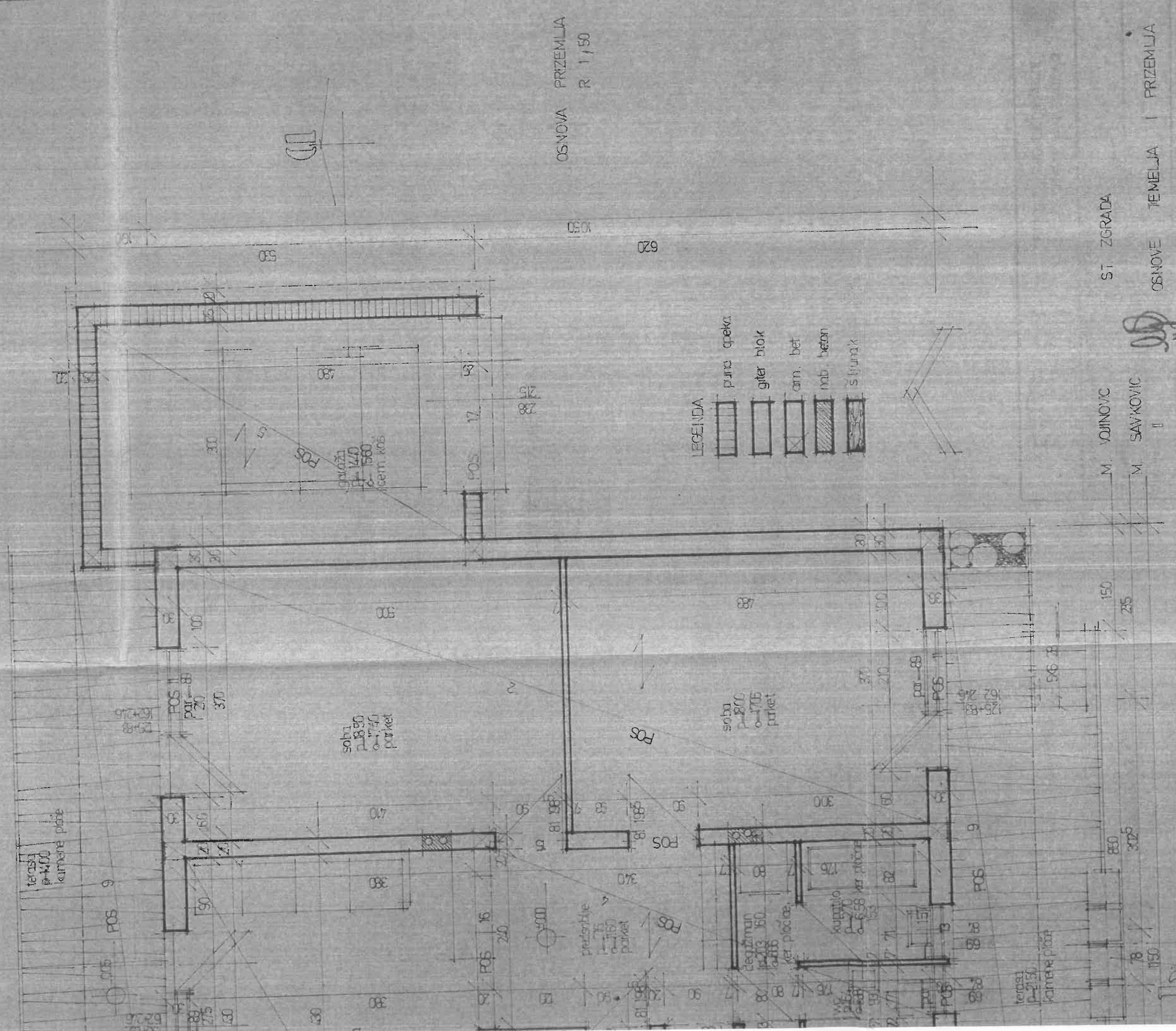
Investitor _____ podnio je molbu za odobrenje izgradnje predmetnog objekta i priložio:

1. Projektni elaborat kojeg je izradio _____ i koji je označen šifrom-brojem _____
2. dokaz o pravu vlasništva korišćenja zemljišta,
3. urbanistička saglasnost,
4. elektroenergetsku saglasnost,
5. sanitarnu saglasnost,
6. vodoprivrednu saglasnost,
7. izjavu da izgradnjom neće prekoračiti maksimum zakonom dozvoljenog vlasništva stambenog prostora,
8. priznanisu o uplati takse po tar.br. 28,30 ili 32 i 33. Zakona o takšama ("Sl.list SRCG", br. 11/69),
9. priznanicu o uplati takse po članu 6. stav 1. i 2. Pravilnika o troškovima sanitarnog nadzora ("Sl.list SRCG", br 31/66).
10. priznanicu o uplati učešća i uredjenja gradjevinskog zemljišta po čl. 31. i 43. Odluke o gradjevinskom zemljištu.

Ustanovljeno je da je dokumentacija potpuna, ispravna i da smetnji za gradnju predmetnog objekta nema, pa je rješeno kao u dispozitivu.

Dostaviti:
2x investitoru,
gradjev.inspekciji,
u dosije teh.dokumentacije,
arhivi

REFERENT ZA GRADJEVINARSTVO,
Petrovićing. Anten



OSNOVA PRIZEMLJA
R 1/50

LEGENDA

	pure greka
	gler blok
	arm. bet
	imb. beton
	štrunk

ST. ZGRADA

OSNOVE TEMELJA I PRIZEMLJA

1/50

M. VOJNOVIC

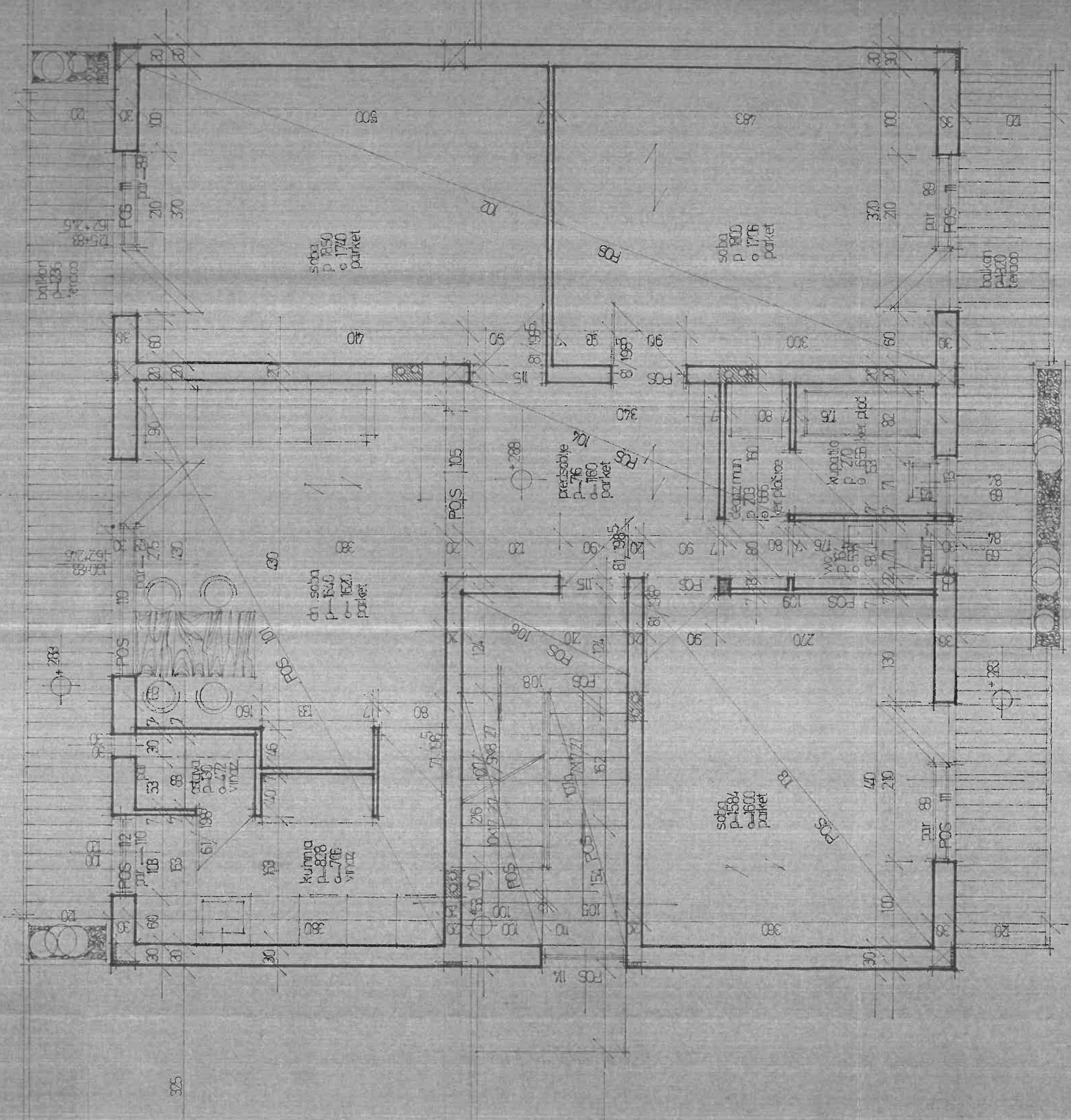
M. SAVKOVIC

M. RADOVIJEVIC

345
345

DD

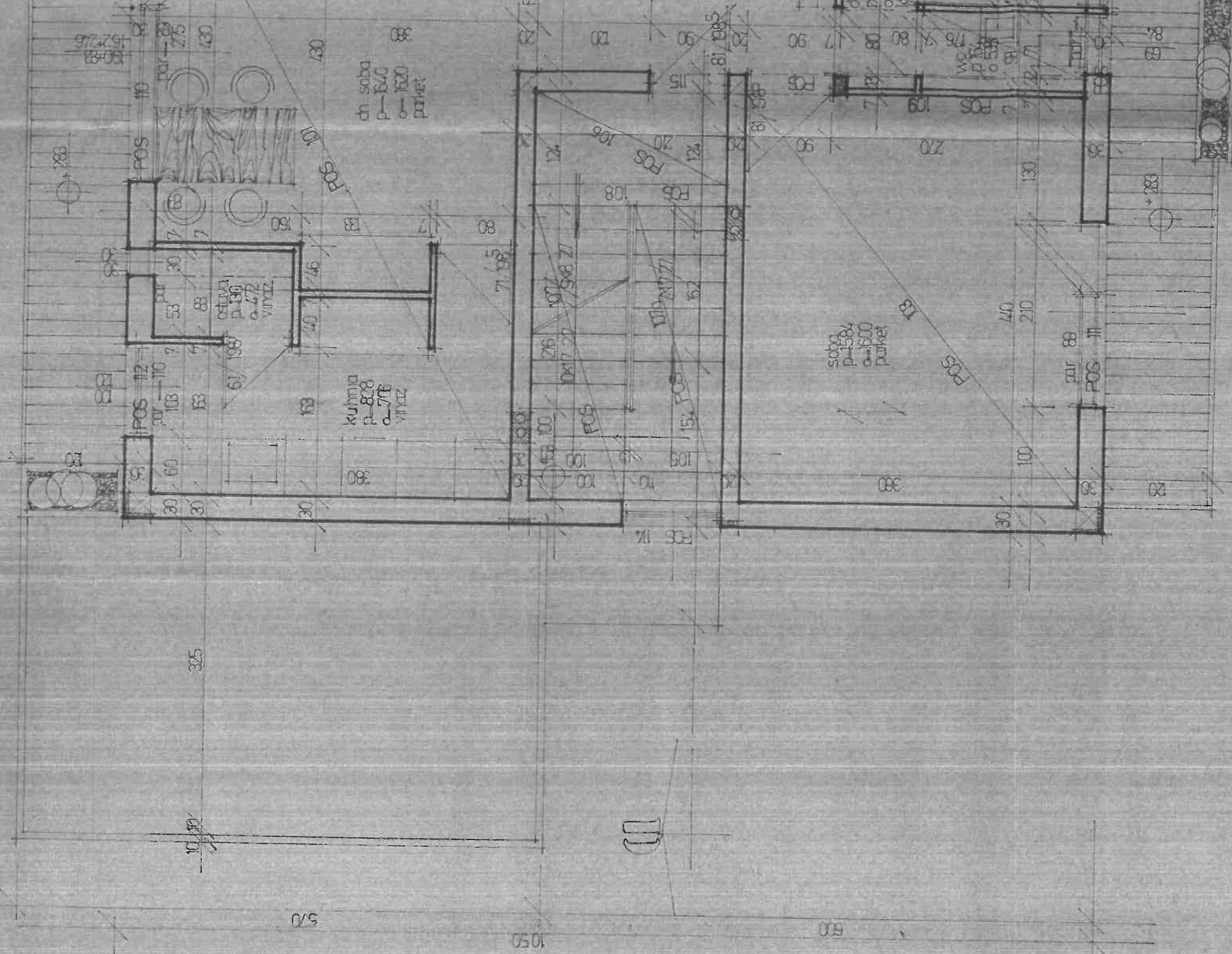
150
150
235
715
362
415



370
370
285
370
370
350
78
150
295
370
235

DD

DD



345
345

362

145

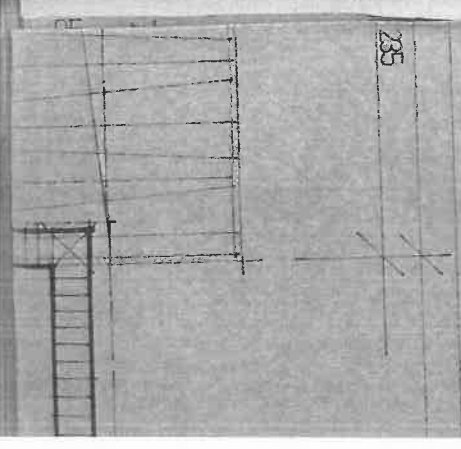
325

570

1050

600

DD



285

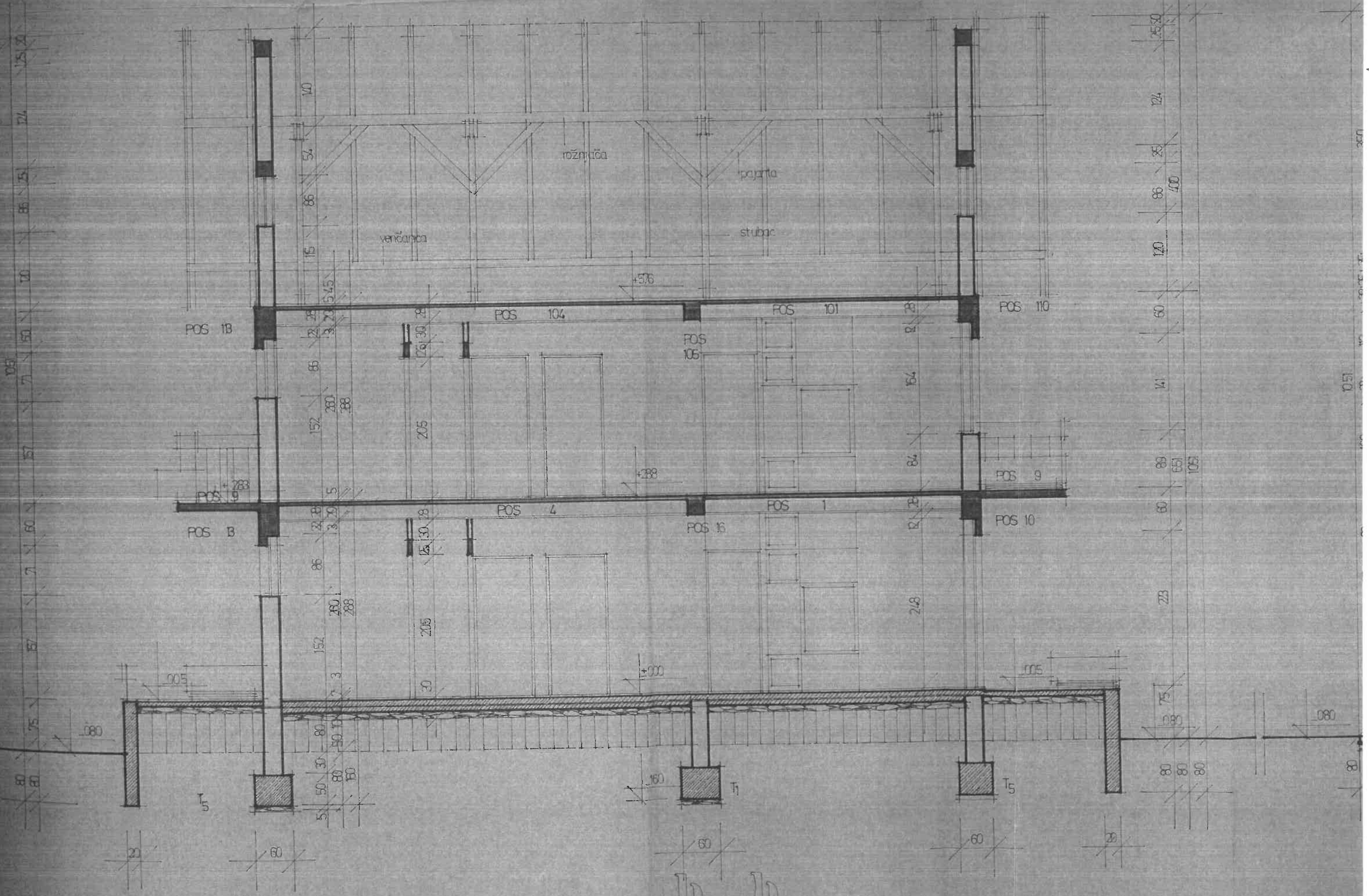


2955

370

235

DD



rožnjava

pajanta

venčanka

stubič

POS 1B

POS 104

POS 101

POS 110

POS 105

POS B

POS 4

POS 1

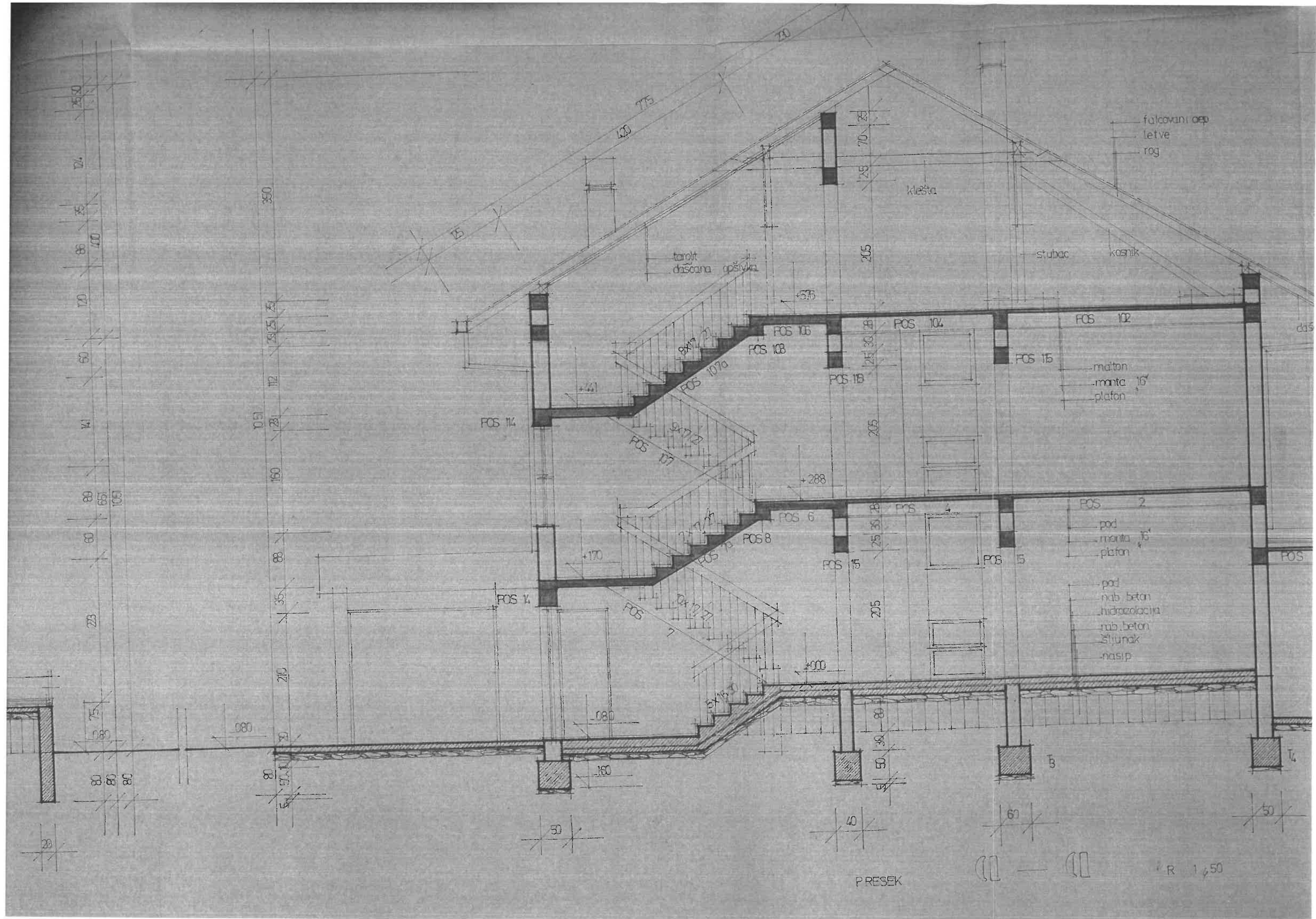
POS 10

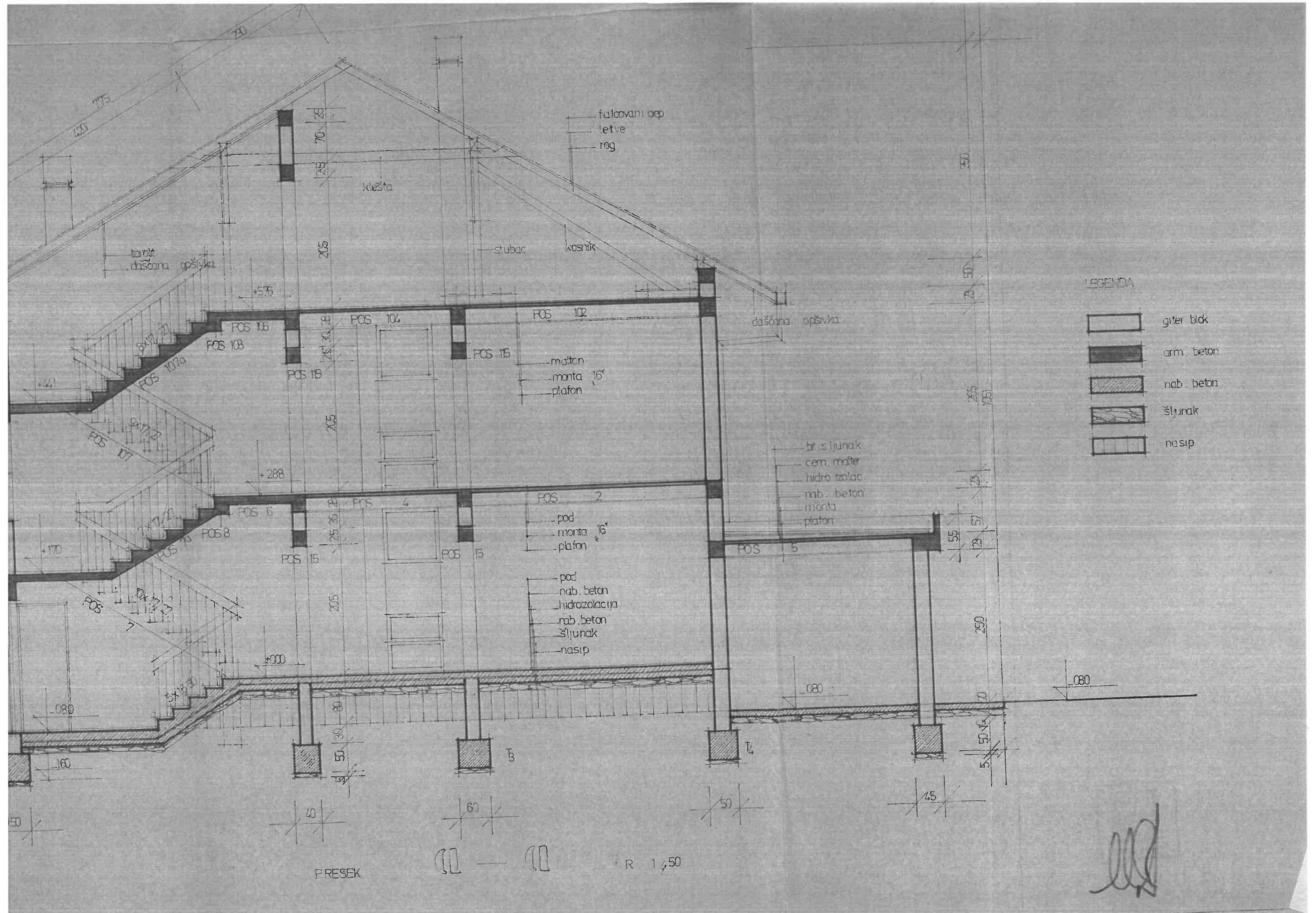
POS 16

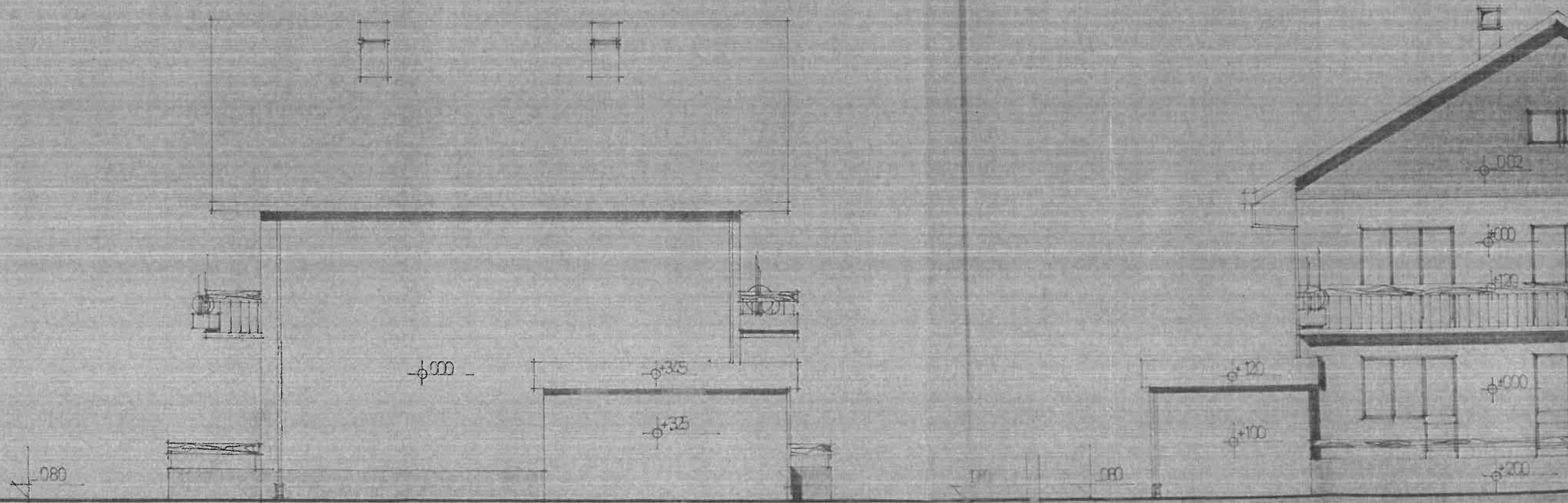
POS 9

PRESEK

R 1:50

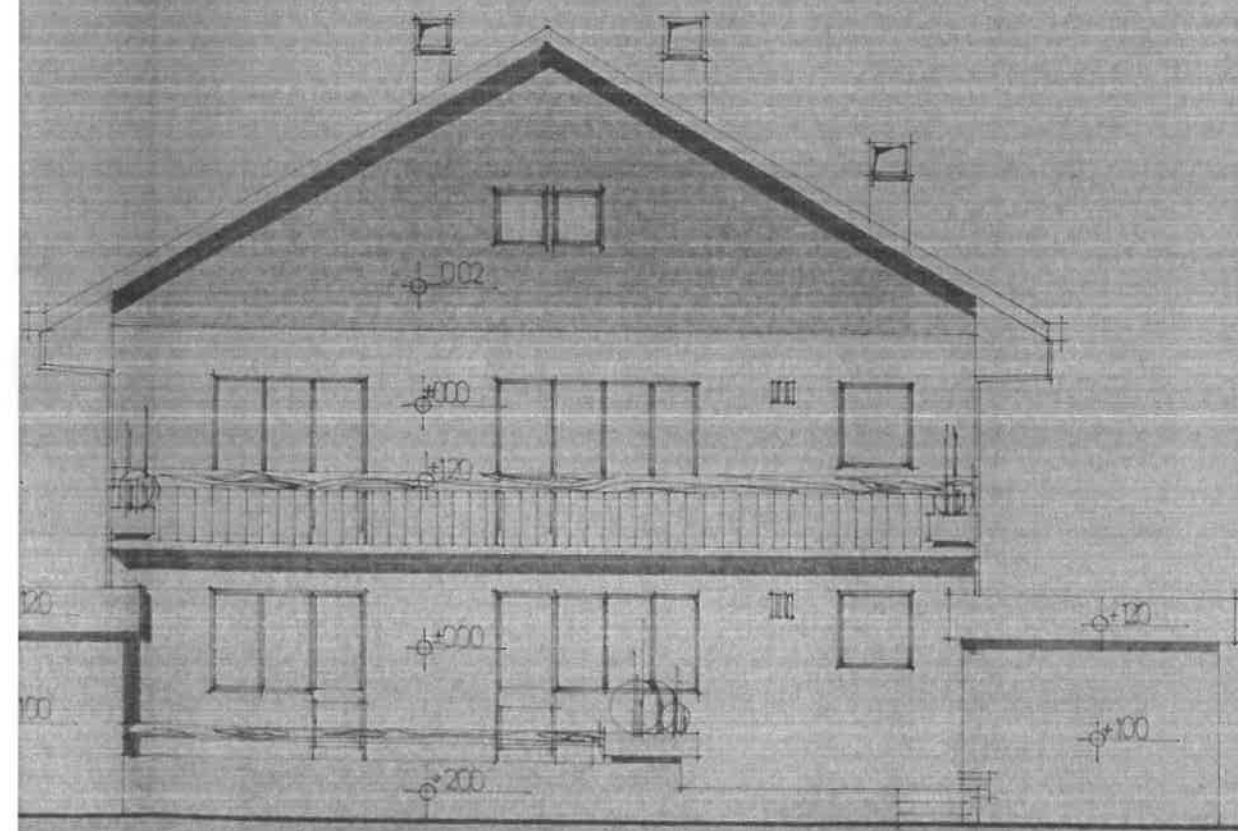




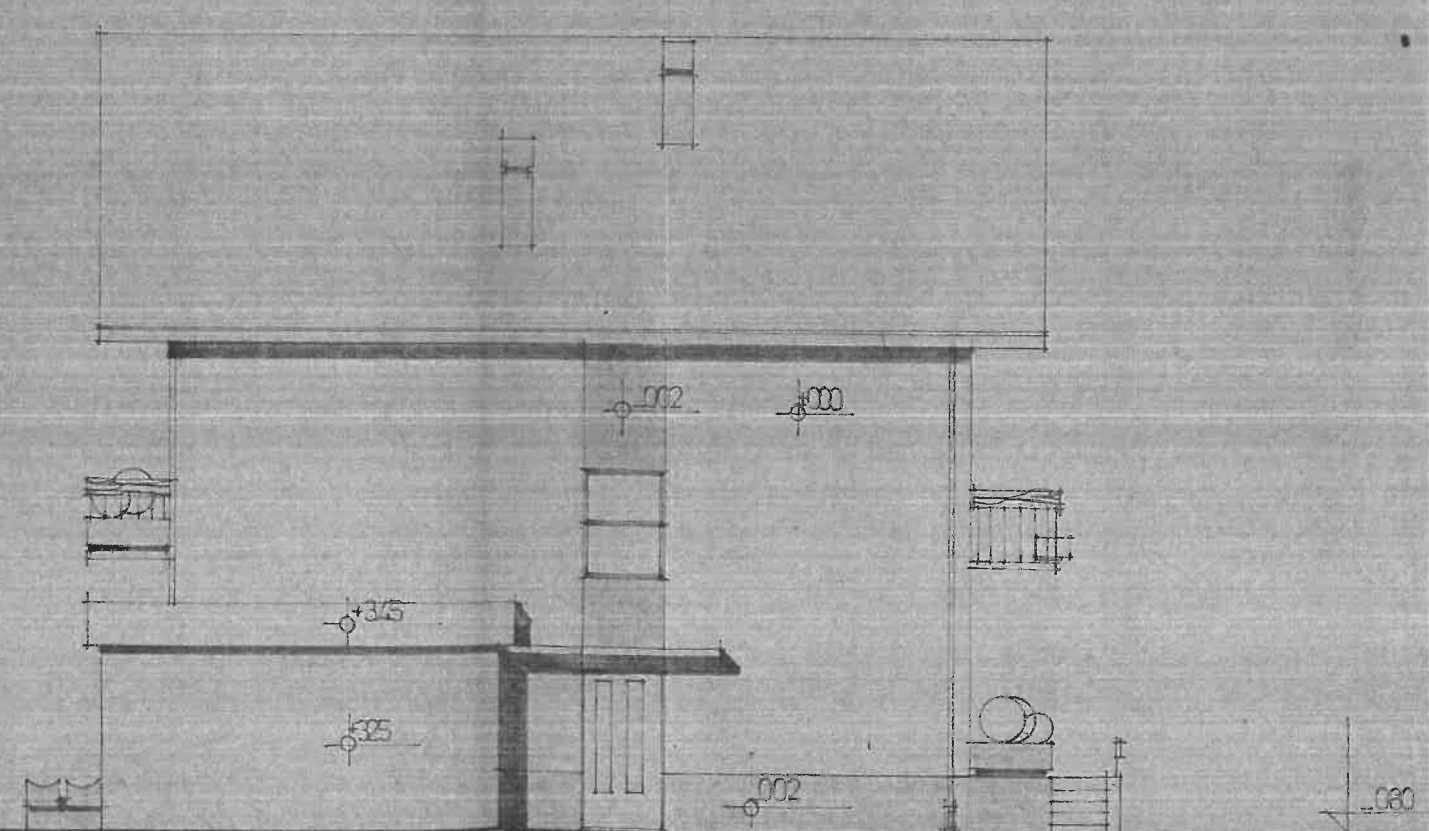


DESNI BOCNI IZGLEDE R 1/100

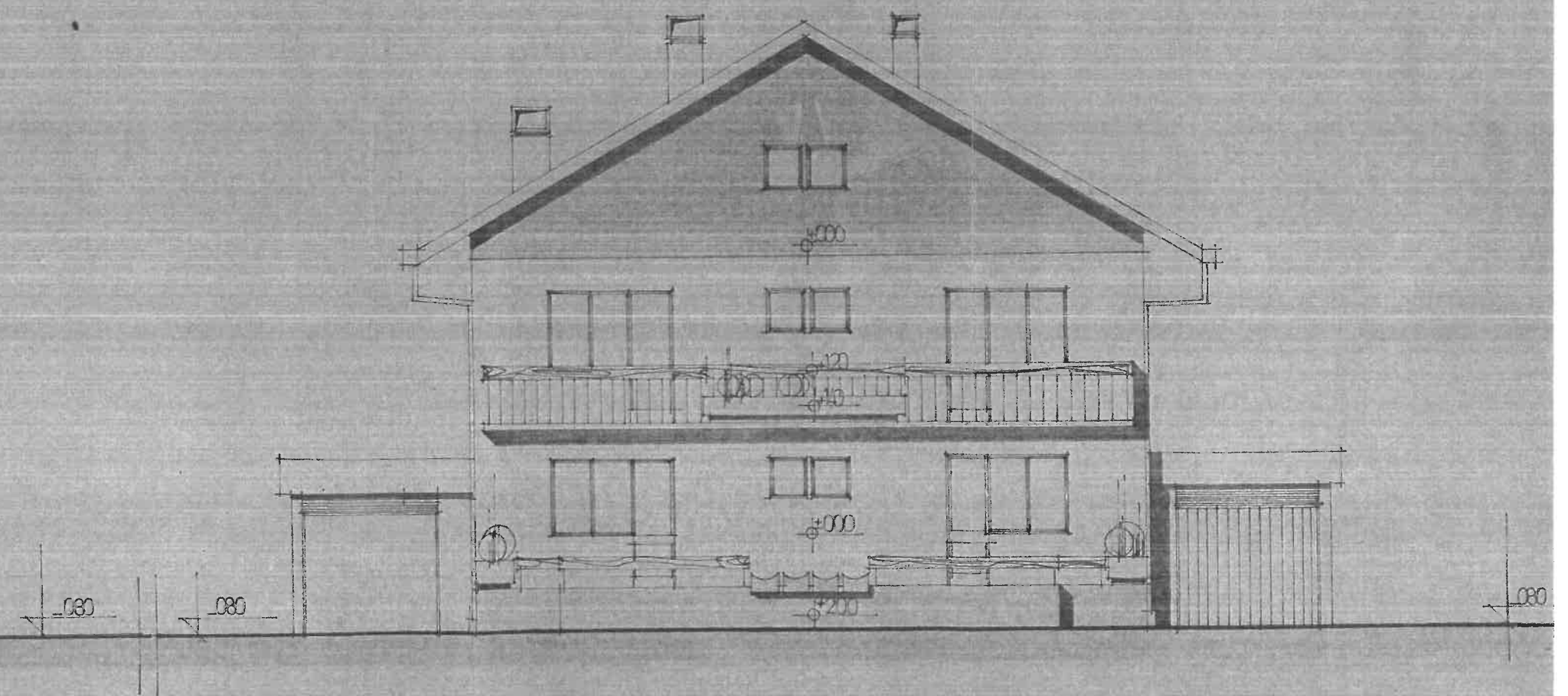
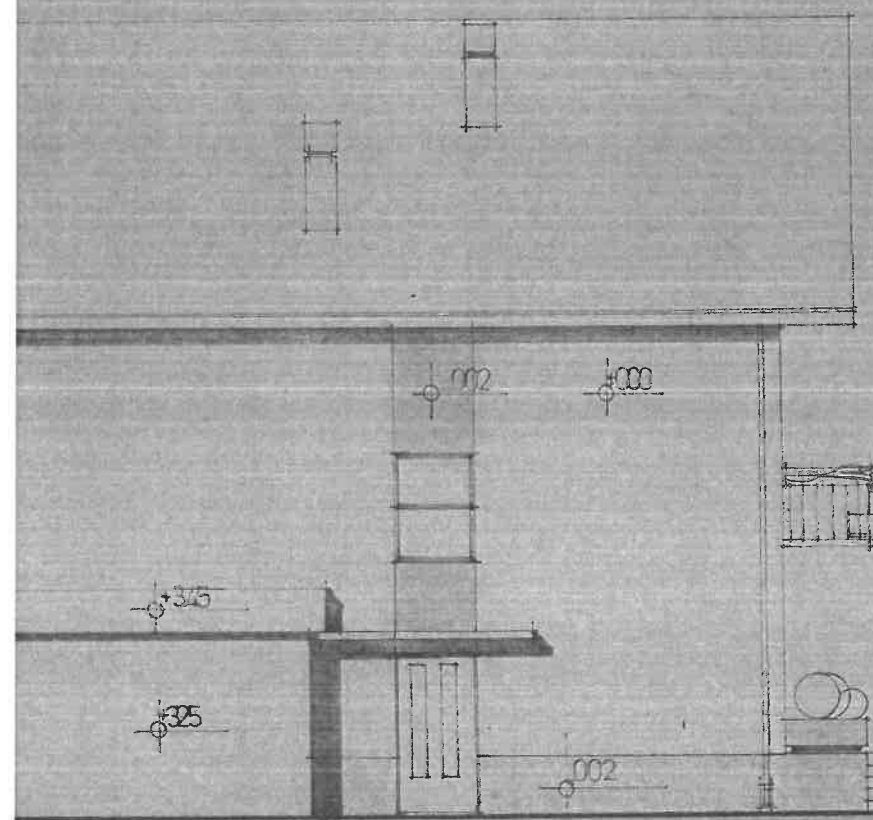
DVORIŠNI



DVORIŠNI ZGLEDE R 1/100



LEVI BOČNI ZGLEDE R 1/100



LEVI BOČNI IZGLEED R 1:100

ULIČNI IZGLEED R 1:100