



Broj: 01-333/21- 815/2

Datum: 26.04.2022. godine

Na osnovu člana 223 stav 2 Zakona o planiranju postora i izgradnji objekata ("Sl.list CG" broj 64/17, 44/18 i 63/18 i 82/20), člana 5 Odluke o izgradnji lokalnih objekata od opšteg interesa („Sl. list Crne Gore“ – opštinski propisi, broj 18/14, 42/15, 28/16 i 07/21) i člana 72 Statuta Opštine Tivat ("Službeni list Crne Gore - opštinski propisi", br. 24/18 i 09/20), Predsjednik Opštine Tivat donosi

O D L U K U

**o pristupanju izgradnji lokalnog objekta od opšteg interesa
kablovskih- podzemnih vodova 10kV za uklapanje TS 35/10kV „Tri Krsta“ u 10kV mrežu, a čija trasa
ide preko kat.parc.br. 1088/2, 1088/3, 1147/1, 1147/4, 1045/76, 1147/5, 1045/75, 1045/26, 1147/7,
1147/6 i 1045/69 sve KO Radovići, u zahvatu „Prostornog plana posebne namjene za obalno
područje“ („Sl.list CG“ br. 56/18)**

Član 1

Ovom Odlukom utvrđuje se pristupanje izgradnji lokalnog objekta od opšteg interesa i to kablovskih- podzemnih vodova 10kV za uklapanje TS 35/10kV „Tri Krsta“ u 10kV mrežu, a čija trasa ide preko kat.parc.br. 1088/2, 1088/3, 1147/1, 1147/4, 1045/76, 1147/5, 1045/75, 1045/26, 1147/7, 1147/6 i 1045/69 sve KO Radovići, u zahvatu „Prostornog plana posebne namjene za obalno područje“ („Sl.list CG“ br. 56/18).

Član 2

Predmet ove Odluke je određivanje trase kablovskih - podzemnih vodova 10kV u cilju uklapanja TS 35/10kV „Tri Krsta“ u postojeću 10kV elektrodistributivnu mrežu,.

Dužina trase iznosi cca 530m (2 kablovska 10 kV voda cca 450m i 1 kablovski 10 kV vod cca 530m).

Član 3

Inicijativu za donošenje ove Odluke podnijelo je doo „Crnogorski elektrodistributivni sistem“ Podgorica.

Član 4

Glavni projekat za izgradnju kablovskih- podzemnih vodova izradiće se i revidovati na osnovu ove Odluke, a u skladu sa važećim tehničkim normativima, standardima i normama kvaliteta.

Član 5

Sastavni dio ove Odluke je i Programski zadatak sa elementima Urbanističko tehničkih uslova, broj: 09-333/21-604/21 od 26.04.2022. godine.

Član 6

Ova Odluka će zajedno sa Programskim zadatkom biti stavljena na javnu raspravu, koja će se objaviti u jednom lokalnom mediju i na sajtu Opštine Tivat www.opstinativat.me.

Član 7

Ova Odluka stupa na snagu danom donošenja.

Obrađivač,
Sekretarijat za uređenje prostora



PREDSJEDNIK OPŠTINE,
Željko Komnenović





Broj: 01- 333/21-815/3

Datum: 26.04.2022. godine

Na osnovu člana 223 Zakona o planiranju postora i izgradnji objekata ("Sl.list CG" broj 64/17, 44/18 i 63/18), člana 8 Odluke o izgradnji lokalnih objekata od opšteg interesa („Sl. list Crne Gore“ – opštinski propisi, broj 18/14, 42/15 i 28/16) i člana 5 Odluke o pristupanju izgradnji lokalnog objekta od opšteg interesa – 10kV za uklapanje TS 35/10kV „Tri Krsta“ u 10kV mrežu, a čija trasa ide preko kat.parc.br. 1088/2, 1088/3, 1147/1, 1147/4, 1045/76, 1147/5, 1045/75, 1045/26, 1147/7, 1147/6 i 1045/69 sve KO Radovići, u zahvatu „Prostornog plana posebne namjene za obalno područje“ („Sl.list CG“ br. 56/18), Predsjednik Opštine Tivat donosi

PROGRAM JAVNE RASPRAVE

Javna rasprava o Nacrtu Programskog zadatka sa elementima UTU koji je sastavni dio Odluke o pristupanju izgradnji lokalnog objekta od opšteg interesa kablovskih - podzemnih vodova 10kV za uklapanje TS 35/10kV „Tri Krsta“ u 10kV mrežu, a čija trasa ide preko kat.parc.br. 1088/2, 1088/3, 1147/1, 1147/4, 1045/76, 1147/5, 1045/75, 1045/26, 1147/7, 1147/6 i 1045/69 sve KO Radovići, u zahvatu „Prostornog plana posebne namjene za obalno područje“ („Sl.list CG“ br. 56/18), će trajati 15 dana.

Javna rasprava će se održati od **27.04.2022. godine do 12.05.2022. godine.**

Nacrt Programskog zadatka i Odluka će se:

- objaviti na internet sajtu Opštine Tivat – www.opstinativat.me
- u štampanoj formi učiniti dostupnim svim zainteresovanim građanima u prostorijama Sekretarijata za uređenje prostora, kancelarija broj 5.

Program javne rasprave objaviće se na internet stranici Opštine Tivat i putem Radio Tivta.

Pozivaju se građani i pravna lica da uzmu učešće u javnoj raspravi.

Primjedbe, predlozi i sugestije dostavljaju se u pisanoj formi do 12.05. 2022. godine:



- putem pošte na adresu Opština Tivat, Trg Magnolija 1
- neposredno na pisarnici Opštine Tivat,
- na e-mail urbanizam@opstinativat.me


O realizaciji ovog Programa staraće se Sekretarijat za uređenje prostora Opštine Tivat.

Obrađivač
Sekretarijat za uređenje prostora


PREDSJEDNIK OPŠTINE,
Željko Komnenović

**NACRT PROGRAMSKOG ZADATKA
SA ELEMENTIMA URBANISTIČKO-TEHNIČKIH USLOVA**

1.	<p>CRNA GORA Opština Tivat Sekretarijat za uređenje prostora 09-333/21-604/21 Tivat: 26.04.2022.godine</p>	 CRNA GORA	 OPŠTINA TIVAT
2.	Sekretarijat za uređenje prostora, na osnovu člana 223 Zakona o planiranju prostora i izgradnji objekata („Sl.list CG“ broj 64/17, 44/18, 63/18, 11/19 i 82/20) te člana 8 Odluke o izgradnji lokalnih objekata od opšteg interesa („Sl. list Crne Gore“ – opštinski propisi, broj 18/14,42/15, 28/16 i 7/21) i podnijetog zahtjeva „CEDIS“doo Podgorica, broj 30-10-40523, donosi:		
3.	<p>NACRT PROGRAMSKOG ZADATKA SA ELEMENTIMA UTU za izradu tehničke dokumentacije</p>		
4.	za izgradnju kablovskih- podzemnih vodova 10kV za uklanjanje TS 35/10kV „Tri Krsta“ u 10kV mrežu , a čija trasa ide preko kat.parc.br.1088/2, 1088/3, 1147/1, 1147/4, 1045/76, 1147/5, 1045/75, 1045/26, 1147/7, 1147/6 i 1045/69 sve KO Radovići u zahvatu „Prostornog plana posebne namjene za obalno područje Crne Gore“ (»Sl.list CG- br.56/18)		
5.	PODNOŠILAC ZAHTJEVA:	„CEDIS“doo Podgorica	
6.	POSTOJEĆE STANJE		
	<p>Predmetna lokacija se nalazi u obuhvatu „Prostornog plana posebne namjene za obalno područje Crne Gore“.</p> <p>Elektroenergetski sistem treba da se razvija na takav način da predstavlja osnovu za ukupan privredni razvoj, kao i da snabdijevanje električnom energijom bude bezbjedno i dovoljno u svim oblastima i naseljima u zahvatu PPPNOP. Takođe treba da ispuni i međunarodne preporuke i standarde u pogledu sigurnosti snabdijevanja električnom energijom.</p> <p>Razvoj energetske infrastrukture treba da slijedi realizaciju ciljeva prostornog razvoja ekološke zaštite okoline i prostornog planiranja u ovom zahvatu.</p> <p>Razvoj i korišćenje infrastrukturnih sistema (proizvodnja, prenos, distribucija i upotreba energije) treba sprovoditi u skladu sa principima i kriterijumima održivog razvoja, naročito kada bi mogli da proizvedu neželjene posljedice sa dugoročnim negativnim efektima.</p> <p>Obezbijediti povećanje energetske efikasnosti u svim segmentima korišćenja energije (saobraćaj, domaćinstva, industrija i privreda).</p> <ul style="list-style-type: none"> - Prema Listu nepokretnosti broj 849, površina kat.par.br. 1088/2 KO Radovići iznosi 556m². - Prema Listu nepokretnosti broj 567, površina kat.par.br. 1088/3 KO Radovići iznosi 686m². - Prema Listu nepokretnosti broj 803, površina kat.par.br. 1045/75 KO Radovići iznosi 228m², površina kat.par.br. 1045/76 KO Radovići iznosi 5702m², površina kat.par.br. 1147/1 KO Radovići iznosi 2281m², površina kat.par.br. 1147/5 KO Radovići iznosi 2279m² i površina kat.par.br. 1147/7 KO Radovići iznosi 259m². - Prema Listu nepokretnosti broj 133, površina kat.par.br. 1147/4 KO Radovići iznosi 161m². 		



	<p>dok površina kat.par.br. 1147/6 KO Radovići iznosi 212m².</p> <p>- Prema Listu nepokretnosti broj 308, površina kat.par.br. 1045/26 KO Radovići iznosi 126m².</p> <p>Predmet ovog programskog zadatka sa elementima UTU jeste određivanje trase kablovskih- podzemnih vodova 10kV u cilju uklapanja TS 35/10kV „Tri Krsta“ u postojeću 10kV elektrodistributivnu mrežu. Dužina trase iznosi cca 530m (2 kablovska 10 kV voda cca 450m i 1 kablovski 10 kV vod cca 530m).</p>
7.	PLANIRANO STANJE
7.1.	Namjena parcele odnosno lokacije
	<p>Zbog predviđanja snažnog razvoja turističkih kapaciteta TS 110/35kV Tivat neće biti dovoljna da u perspektivi zadovolji konzum pa se planira izgradnja nove TS 110/35kV, snage 2x40MVA, na području Radovića, kao i <u>TS 35/10kV Tri krsta</u>, snage 2x8MVA, na istoj kat.parceli br.1088/1 KO Radovići.</p> <p>U skladu sa PPPN za obalno područje Crne Gore do 2030.godine predviđena je izgradnja više 10kV kablovskih - podzemnih vodova u cilju uklapanja TS 35/10kV "Tri Krsta" u postojeću 10kV elektrodistributivnu mrežu.</p>
7.2.	Pravila parcelacije
	<p>Predložena trasa kablovskih- podzemnih vodova 10kV, sa uzemljenjem, u cilju uklapanja TS 35/10kV „Tri Krsta“ u postojeću 10kV elektrodistributivnu mrežu, planira se preko kat.par.br. 1088/2, 1088/3, 1147/1, 1147/4, 1045/76, 1147/5, 1045/75, 1045/26, 1147/7, 1147/6 i 1045/69 sve KO Radovići, a u skladu sa situacionim planom planom (trasa 10kv kabla i pojas za eksproprijaciju- nepotpuna) i projektnim zadatkom dostavljenim uz zahtjev od strane investitora.</p> <p>Članom 74 stav 3 Zakona o planiranju prostora i izgradnji objekata („Sl.list CG“ broj 64/17, 44/18, 63/18, 11/19 i 82/20) definisano je da za dalekovode, žičare, ski liftove, puteve, željeznice, vodovode, kanalizacione vodove, telekomunikacione vodove, optičke kablove, gasovode, toplovode i naftovode, kao i sve druge vodove, umjesto podataka o identifikaciji katastarske parcele, mogu se navesti podaci o situaciji trase.</p> <p>Pravila parcelacije</p> <p>Shodno Članu 11 Odluke o izgradnji lokalnih objekata od opšteg ("Službeni list Crne Gore - opštinski propisi", br. 18/14,42/15, 28/16 i 7/21) Odobrenje za građenje se izdaje na osnovu dokaza o pravu svojine odnosno drugom pravu na zemljištu, pravosnažnog rešenja o eksproprijaciji, ustanovljenog prava službenosti prolaza u zavisnosti od vrste objekta te je do podnošenja zahtjeva za odobrenje investitor dužan regulisati imovinsko pravne odnose.</p>
8.	PRAVILA ZA SPRIJEČAVANJE I ZAŠTITU OD PRIRODNIH I TEHNIČKO -TEHNOLOŠKIH NESREĆA
	<p>Smjernice i mjere zaštite od prirodnih i tehničko-tehnoških nesreća usklađene su za zakonskom regulativom iz oblasti zaštite od prirodnih nepogoda (Zakon o zaštiti i spašavanju, „Sl.list CG“; br. 13/07, 05/08, 86/09, 32/11, 54/16) i smjernicama iz „Nacionalne strategije za vanredne situacije“ koja predstavlja osnovni strateški dokument iz ove oblasti.</p> <p>Zaštita od prirodnih hazarda i industrijskih havarija</p> <p>Sprovođenje odbrane od poplava treba da se zasniva na integralnom rješenju zaštite od poplava, koje je ekonomski i ekološki opravdano.</p> <p>Posebne mjere za smanjenje rizika od požara i eksplozija obuhvataju:</p> <ul style="list-style-type: none"> • Adekvatno tretiranje ove problematike u svim planskim dokumentima. Pojačati inspeksijsku kontrolu na nivou lokalne samouprave; • Pri projektovanju naselja, stambenih blokova, višespratnica i sl. obavezno je učesće stručnog lica iz oblasti zaštite od požara;



- Donošenje odluke na nivou države o mjerama konzervacije ili uklanjanja eksplozivno i požarno opasnih postrojenja iz napuštenih i zatvorenih fabričkih kompleksa;
- Izrada planova zaštite od požara zaštićenih prirodnih objekata i dr.

Ključna pravila za efektivno upravljanje seizmičkim rizikom

Glavni smjernice odnose na različite aspekte seizmičke sigurnosti i mogu sažeto rekapitulirati i naznačiti kako slijedi:

- Formulisanje i razvoj opšte politike smanjenja seizmičkog rizika, zasnovane na integralnom pristupu,
- Uspostavljanje i razvijanje multidisciplinarnog pristupa i sveobuhvatnog koncepta upravljanja seizmičkim rizikom,
- Revizija postojećih i izrada novih planova, u skladu sa pravilima upravljanja rizikom.
- Identifikacija elemenata seizmičkog rizika, istraživanje i utvrđivanje vulnerabiliteta ovih elemenata,
- Identifikacija ekonomskih dobiti od mjera i akcija ublažavanja posljedica seizmičkog hazarda,
- Uspostavljanje sistema sveobuhvatne pripremljenosti na zemljotres,
- Razvijanje kolektivne svijesti u društvu, u odnosu na seizmički rizik.

Mjere zaštite od erozije i klizišta

Zaštita zemljišta od erozija obezbjeđuje primjenom antierozivnih mjera, pošumljavanjem goleti, antierozivnim mjerama uređenja slivova, terasiranjem terena sa većim nagibom. Zaštita od klizišta podrazumijeva izbjegavanje intervencija na većim nagibima, održavanje vegetacije u zonama većeg nagiba terena i sprječavanje gradnje na takvim terenima.

Mjere zaštite od požara

Potrebno je ukloniti sve moguće uzroke javljanja šumskih požara i obezbijediti brzo otklanjanje požara. Pri tome je veoma važno obezbijediti saobraćajnu pristupačnost, opremu i službe, osmatranja i javljanja u skladu sa lokalnim planom zaštite od požara. Posebno je u urbanom dijelu važno obezbijediti protivpožarne prilaze, prilaz vodnim objektima, ukloniti protiv požarne prepreke, adekvatno dimenzionisati vodovodne i hidrantne mreže, obezbijediti lokacije vatrogasnih objekata i međusobni sistem komunikacije.

Potencijal za nastajanje požara nalazi se u sušnim i vrućim dugotrajnim razdobljima. Globalnim otopljenjem broj požara sve je veći. Meteorološke prognoze od izuzetne su važnosti jer se pomoću njih procjenjuje opasnost od izbijanja i širenja požara. Osim meteoroloških aspekata na razvoj i širenje požara utiče i topografija. Primorska vegetacija je lakše zapaljiva od vegetacijskih tipova kontinentalnog dijela zemlje, a samim time izložena je većem požarnom riziku. Protivpožarne mjere treba redovno sprovoditi, osobito tokom sušnog razdoblja, jer vremena za nadoknadu propuštenog nema kada dođe do požara. Educirati širu populaciju o opasnostima od požara, održavati okućnice sigurnim od požara prorjeđivanjem, orezivanjem i uklanjanjem drveća, granja i mrtvog biljnog otpada koje može biti zahvaćeno požarom, izgraditi pristupne puteve, (npr. graditi ih dovoljno široko da njima može proći vatrogasno vozilo) ili na postojećim zbog mogućeg zagušenja reducirati saobraćaj (zabraniti parkiranje) itd.

Zaštitu od požara obezbijediti izradom Elaborata zaštite od požara sa izvještajem o tehničkoj kontroli istog, shodno članu 89 Zakona o zaštiti i spašavanju (Sl. List CG"br. 13/07 i 05/08, 86/09,32/11 i 54/16) i pratećim propisima.

Smjernice za izradu projekata, elaborata i planova zaštite na nižem hijerarhijskom nivou

Prilikom izrade investicione tehničke dokumentacije obavezno treba da se izrade Projekti ili Elaborati zaštite od požara i eksplozija (ukoliko se radi o objektima u kojima se definišu zone opasnosti od požara i eksplozija), planovi zaštite i spašavanja prema izrađenoj procjeni ugroženosti za svaki hazard posebno, te na navedeno pribaviti odgovarajuća mišljenja i saglasnosti u skladu sa Zakonom;

9. PRAVILA ZA ZAŠTITU ŽIVOTNE SREDINE

Zaštita životne sredine na području ovog Plana će se realizovati primjenom skupa



mjera/instrumenata različite prirode. U okviru raspoloživih mehanizama za zaštitu životne sredine koji se koriste prilikom sprovođenja prostornih i urbanističkih planova, kao obavezne, potrebno je sprovoditi mjere definisane važećim zakonskim propisima a koji se odnose na:

Zakonske mjere (regulatorni instrumenti) zaštite životne sredine (Zakoni, Pravilnici i Uredbe koji se odnose na oblast zaštite životne sredine).

Smjernice za zaštitu od buke

- Potrebno je sagledati moguće alternativne oblike organizovanja javnog prevoza (održivi transport kojim se smanjuju emisije zagađivača u vazduh) u primorju u okviru izrade planske dokumentacije nižeg reda. Time bi se smanjio broj potrebnih parking mjesta koja su već sada uska grla u svim naseljima, čak i van turističke sezone, posebno parkirališta na maloj udaljenosti od obalne linije (a u skladu i sa odredbama Protokola o IUOP) i smanjio nivo buke, zagađenja vazduha, oslobodio prostor za pješake i postigao veći komfor za turiste i građane.
- Takođe, treba planirati električni prevoz turista kroz cijelu Boku u cilju smanjenja emisije buke i izduvni gasova jer se u području Boke nalaze i značajna lječilišta kao što je Institut Igalo, Meljine, Risan, Prčanj koji zahtijevaju mir koji sada nedostaje, posebno u ljetnoj sezoni.
- S obzirom da zeleni pojas značajno utiče na smanjenje prostiranja buke, pri planiranju novih objekata obavezno planirati zelene koridore za prigušenje emitovane buke. Navedena mjera se odnosi na postojeće hotelske kapacitete i objekte, ali i saobraćajnice postojeće i novo planirane. Istu je potrebno primijeniti naročito u ravnim predjelima, kao što je zaleđe Velike plaže koje nema prirodnih zvučnih barijera.
- S obzirom da je saobraćaj jedan od najznačajnijih izvora buke, nove koridore treba planirati izvan naseljenih mjesta i zaštićenih prostora prirode.

Smjernice za zaštitu od zagađenja vazduha

Za PPPN i prostorno-plansku dokumentaciju nižeg reda značajne su sljedeće mjere sanacije:

S obzirom da porijeklo zagađenja vazduha nije uzrokovano industrijskim zagađenjem, već uglavnom efektima sagorijevanja fosilnih goriva iz saobraćajnih sredstava, nema direktnih mjera sanacije, već treba sagledati mogućnosti u planskoj dokumentaciji za izmiještanje saobraćaja iz naseljenih mjesta. Za dalji rad u planskim rješenjima definisane su sljedeća pitanja:

- Oblici alternativnog prevoza obalnim područjem;
- Obilaznice oko gradova, a prioritetno oko Kotora i Budve;
- Procjena kapaciteta životne sredine Bokokotorskog zaliva u cilju regulacije pomorske plovidbe;
- Projektna dokumentacija za sanitarne deponije ili tretman komunalnog otpada, kao i za uređaje za prečišćavanje otpadnih voda;
- Monitoring kvaliteta vazduha svih opštinskih centara u obalnom području, obzirom da državna mreža stanica obuhvata samo opštine Bar i Tivat.


Smjernice za zaštitu zemljišta

- Potrebno je planirati namjenu prostora u skladu sa mjerama zaštite vazduha, podzemnih voda, vodotoka i mora od postojećeg zagađenja zemljišta u okolini komunalnih i divljih deponija, industrijskih objekata i saobraćajnica, npr. sa aspekta bezbjedne udaljenosti izvora zagađenja pri akcidentima (kod akcidenta u trafo-stanicama izvor zagađenja su polihlorovani bifenili koje sadrže trafo-ulja koji su toksični, perzistentni, bioakumulativni, a u slučaju sagorijevanja emituju kancerogene materije: dioksine i furane);

10. **PRAVILA ZAŠTITE GRADITELJSKE BAŠTINE**

GENERALNE KONZERVATORSKE SMJERNICE I PREPORUKE ZA ODRŽIVO KORIŠĆENJE KULTURNE BAŠTINE (*izvod iz Studije zaštite kulturnih dobara)

Studijom zaštite kulturnih dobara u obuhvatu Prostornog plana posebne namjene za Obalno područje (2017), definisane su konzervatorske smjernice i preporuke bazirane na upravljanju rizicima kojima je izložen potencijal graditeljske baštine u obuhvatu plana i sprječavanja svih radnji i aktivnosti kojima se može promijeniti njihovo svojstvo, osobenost i značaj, poštujući nacionalno zakonodavstvo, konzervatorske principe i savremene međunarodne




standarde.

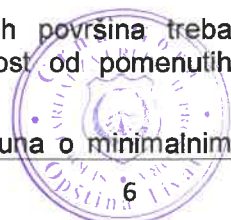
- Buduća planska dokumenta i čija je izrada u toku, a koja u obuhvatu tretiraju i kulturna dobra i evidentirane objekte i lokalitete sa potencijalnim kulturnim vrijednostima, usaglasiti sa konzervatorskim smjernicama i preporukama sadržanim u ovoj Studiji
- Za tretman pojedinačnih kulturnih dobara i evidentiranih objekata i lokaliteta sa potencijalnim kulturnim vrijednostima u planskim dokumentima nižeg reda, zavisno od nivoa razrade, kao i u projektima, uvažiti i režim i mjere zaštite date u posebnim knjigama/tomovima ove studije podijeljenim po opštinama.
- Sve aktivnosti kojima se ulazi u integritet kulturnih dobara sprovoditi u skladu sa konzervatorskim uslovima i drugim procedurama usklađenim sa Zakonom o zaštiti kulturnih dobara, a za Kotor i Zakonom o zaštiti Prirodnog i kulturno - istorijskog područja Kotora
- Sve aktivnosti na evidentiranim objektima i lokalitetima sa potencijalnim kulturnim vrijednostima sprovoditi u saradnji sa Upravom za zaštitu kulturnih dobara na osnovu konzervatorskih smjernica
- Za sve evidentirane objekte i lokalitete sa potencijalnim kulturnim vrijednostima (471) tretirane ovom studijom, neophodno je od strane Uprave za zaštitu kulturnih dobara sprovesti postupak valorizacije
- Generisati odgovarajući dio dohotka iz budžeta države i lokalnih uprava za sufinansiranje zaštite i poboljšanja ukupnog stanja očuvanosti graditeljske baštine
- **Novim intervencijama poštovati prirodnu topografiju terena, a objekte projektovati i graditi u skladu sa prirodnim karakteristikama prostora i uslovima terena.**
- Ukoliko se u procesu planiranja prostora u neposrednoj blizini kulturnih dobara iznimno predviđaju određene građevinske intervencije, potrebno je u prvom redu voditi računa o integritetu i autentičnosti kulturnih dobara, i posebnu pažnju posvetiti očuvanju vizura. U zaštićenom okolini kulturnih dobara nije moguće planirati izgradnju objekata većih visina ili visoke gustine izgrađenosti, kao ni infrastrukturne objekte većih dimenzija.
- Pri detaljnom planiranju sve objekte koji devalviraju kulturne i ambijentalne vrijednosti lokacije, ukloniti i osloboditi prostor, stvarajući vizuelni ugođaj cjeline.

11. PRAVILA ZA SPROVOĐENJE PLANA


- Cjelokupno Obalno područje se dalje planski razrađuje prema pravilima i smjernicama ovog Plana.
- Prostorni plan posebne namjene za obalno područje primjenjivaće se kroz **adekvatnu razradu na nižim nivoima ili direktnom primjenom odredbi ovog plana**. Kroz razradu na nižim nivoima će se razriješiti konflikti prepoznati u Strateškoj procjeni uticaja na životnu sredinu. Direktna primjena odredbi ovog plana ne može se primjenjivati na teritoriji opština Kotor, Tivat i Herceg Novi koja se nalazi u granicama Prirodnog i kulturno-istorijskog područja Kotora sa njegovom Zaštićenom okolinom, za koju je neophodno prethodno sprovesti proceduru u skladu sa zakonom kojim se uređuje oblast kulturnih dobara (odlučivanje o potrebi izrade HIA studije).
- **Važeća planska dokumentacija nižeg reda**, a koja nije u skladu sa pravilima ovog Plana, primjenjivaće se do izrade Plana generalne regulacije, a daje se mogućnost i njene izmjene i dopune, odnosno stavljanja van snage i izrade novog plana, prema Odluci nadležnog organa.
- **Za djelove teritorija opština Tivat i Herceg Novi**, koji se nalaze u granicama Prirodnog i kulturno-istorijskog područja Kotora sa njegovom zaštićenom okolinom, neophodno je donijeti Studije zaštite kulturnih dobara za područja opština Tivat i Herceg Novi, sa mapiranim i opisanim mjerama zaštite kulturnih dobara koje su sastavni dio Studija i koje su zasnovane na izuzetnoj univerzalnoj vrijednosti područja i karakteristikama njegovog pejzaža, a radi usaglašavanja sve planske dokumentacije nižeg reda koja se izrađuje na osnovu ovog Plana, uključujući i njihove Programske zadatke.
- **Prilikom dalje planske razrade na područjima koja se nalaze u blizini investicionih projekata koji se izvode na osnovu već potpisanih državnih ugovora odnosno sporazuma o zakupu i izgradnji neophodno je sagledati i ispoštovati eventualna ograničenja iz članova sporazuma odnosno ugovora koja se tiču izgradnje u kontaktnim područjima.**
- **Za sve koridore od javnog značaja, kao i važne investicione projekte, plan omogućava**



	<p>manja odstupanja zbog objektivnih prirodnih ograničenja, kao što su klizišta, nepovoljna geološka struktura terena i sl. ali na način da se ne ugroze prirodne i kulturne vrijednosti.</p> <ul style="list-style-type: none"> • Direktna implementacija, odnosno izdavanje UT uslova iz ovog plana moguća je i za: <ul style="list-style-type: none"> ○ svu saobraćajnu i tehničku infrastrukturu koja je predmet ovog Plana, osim dionica brze saobraćajnice za koje su ponuđena alternativna rješenja i ostalu infrastrukturu koja se nalazi u okviru granica Prirodnog i kulturno – istorijskog područja Kotora sa njegovom zaštićenom okolinom, za koju je neophodno uraditi dodatne analize i studije;
12.	<p>USLOVI I SMJERNICE RAZVOJA ELEKTROENERGETSKE INFRASTRUKTURE</p>
	<p>Ciljevi razvoja elektroenergetske infrastrukture su neposredno vezani za ukupne ciljeve razvoja i definisani su kroz zahtjeve za podmirenjem postojećih potreba i stvaranjem uslova za buduće potrebe PPPNOP . Osnovni cilj razvoja elektroenergetske mreže je:</p> <ul style="list-style-type: none"> - da potrošači dobijaju kvalitetnu električnu energiju; - sigurnost napajanja potrošača električnom energijom; - da tehničke karakteristike prenosnih i distributivnih vodova budu takve da se prekidi u snabdijevanju energijom svedu na najmanju mjeru; - da potrošnja električne energije bude u tolerantnim granicama i da se vodi takva politika cijena električne energije da se ona što manje troši a da se koriste drugi vidovi energije za potrebe potrošača; - da se smanje gubici električne energije. <p>Zabranjuje se izgradnja stambenih, ugostiteljskih objekata, proizvodnih objekata i ostalih objekata u zaštitnoj zoni dalekovoda.</p> <p>Pri izgradnji objekata pridržavati se propisa o minimalnom rastojanju od vodova pod naponom svih naponskih nivoa prema važećim pravilnicima o tehničkim normativima za izgradnju nadzemnih i podzemnih elektroenergetskih vodova napona od 1 kV do 400 kV („Službeni list SFRJ“, broj 65/88 i „Službeni list SRJ“, broj 18/92), a koji govori o minimalnoj sigurnosnoj horizontalnoj udaljenosti i siguronosnoj visini objekata od vodova pod naponom.</p> <p>Elektroenergetski objekti se grade u skladu sa odredbama važećeg Zakona o planiranju i uređenju prostora, prema Prostornom planu Crne Gore, tehničkim i drugim propisima.</p> <p>Nadzemna elektroenergetska mreža nazivnog napona od 1 do 400 kV izvodi se u vidu nadzemnih elektroenergetskih vodova koji podrazumijevaju skup svih dijelova koji služe za nadzemno vođenje provodnika koji prenose i razvode električnu energiju: provodnici, zaštitna užad, zemljovodi, uzemljivači izolatori, nosači, konzole, stubovi i temelji. Približavanje i ukrštanje sa ostalim vodovima, približavanje i sigurnosna visina dati su u „Službenom listu SFRJ“ br. 65/88.</p> <p>Orijentacione površine za planiranje i projektovanje objekata elektroenergetske infrastrukture su: razvodno TS postrojenje 400kV: 6 ha, TS 220 kKV: 4ha, TS 110 kV: 2 – 3 ha i TS 35kV: 1 ha</p> <p><u>Prilikom lociranja i izgradnje dalekovoda poštovati sledeće uslove:</u></p> <ul style="list-style-type: none"> - trase dalekovoda ne smiju voditi preko objekata sa zapaljivim i eksplozivnim materijalom; - nije dozvoljeno vođenje dalekovoda preko nadzemnih objekata u kojima se nalazi lako zapaljiv materijal (skladišta benzina, ulja, eksploziva i sl.). Na prolazu pored navedenih objekata horizontalna sigurnosna udaljenost jednaka je visini stuba uvećanoj za 3m, a mora iznositi najmanje 15m; <p>Prilikom izgradnje elektroenergetskih vodova voditi računa kod ukrštanja sa drugim objektima tehničke infrastrukture (telekomunikacioni vodovi, magistralni i regionalni putevi, željezničke pruge i postrojenja).</p> <p>U slučaju izgradnje elektroenergetskih vodova preko stambenih i javnih površina treba obezbijediti minimalnu sigurnosnu visinu i minimalnu sigurnosnu udaljenost od pomenutih objekata (električna sigurnost).</p> <p>Kablovske vodove polagati prema važećim tehničkim propisima vodeći računa o minimalnim</p>



	<p>horizontalnim i vertikalnim rastojanjima od drugih instalacija.</p> <p>Pri polaganju kablova voditi računa da sva eventualna ukrštanja, približavanja ili paralelna vođenja kablova sa drugim podzemnim instalacijama budu izvedena u skladu sa važećim propisima i preporukama.</p> <p>Zbog predviđanja snažnog razvoja turističkih kapaciteta TS 110/35kV Tivat neće biti dovoljna da u perspektivi zadovolji konzum pa se planira izgradnja nove TS 110/35kV , snage 2x40MVA, na području Radovića, kao i TS 35/10kV Tri krsta, snage 2x8MVA, na istoj kat.parceli br.1088/1 KO Radovići. Planira se izgradnja dvostrukog podzemnog kablovskog voda 2x110 kV od buduće lokacije TS Radovići do postojećeg 110 kV DV Tivat-Budva (st. mjesto br.170) gdje će biti povezan po principu ulaz-izlaz na dalekovod 110kV Tivat-Budva uz planiranu rekonstrukciju dalekovoda TS Tivat obezbjeđuje pouzdano snabdijevanje područja Luštica i zadovoljen kriterijum N-1 sigurnosti.</p> <p>Ovim rješenjem bi se obezbijedila veza nove TS 110/35kV Radovići sa postojećom TS 110/35kV Tivat i novom TS 400/110/35 kV Lastva i obezbijedilo pouzdano i sigurno napajanje područja uz zadovoljenje kriterijuma sigurnosti (kriterijum N-1).</p> <p>U distributivnom sistemu egzistiraju dva srednja napona 35kV i 10kV i transformacije 110/35kV i 35/10kV.</p> <p>Planira se izgradnja i TS 35/10kV "Radovići centar", snage 2x12,5MVA</p> <p>Kao i dvostruki podzemni 35kV vod TS 35/10kV „Tri krsta“-TS 35/10kV „Radovići centar” -TS 35/10kV"Pržno" i podzemni 35kV vod TS35/10kV „Tri krsta“-TS35/10kV Rovnac-TS 35/10kV Klinci .</p> <p>Do kraja planskog perioda planira se izgradnja TS 35/10kV Tivat III, dvostruki kb. vod 35 kV od TS 110/35kV Tivat do TS 35/10kV Tivat III i od TS 110/35kV Tivat do TS 35/10kV Arsenal, kb. vod 35kV od TS 110/35kV Tivat do TS 35/10kV Tivat II, od TS 35/10kV Tivat I do RP 35kV Opatovo i od TS 110/35kV Radovići do TS 35/10kV Pržno.</p> <p>Postojeće TS je potrebno rekonstruisati i povećati instalisanu snagu: TS 35/10kV Tivat I (2x12,5MVA), TS 35/10kV Tivat II (2x4MVA) i TS 35/10kV Pržno (2x8MVA).</p> <p>Zbog potrebe izgradnje vatrogasnog doma i prostorija službe zaštite opštine Tivat potrebno je izmjestiti dionicu dalekovoda 110kV Tivat-Herceg Novi od TS Tivat u dužini od 0.5km lijevo u odnosu na postojeći dalekovod.</p> <p>Rekonstrukcija je potrebna u svim starijim TS 10/0,4kV.</p> <p>Zbog povoljnog položaja Opštine Tivat i velikog broja sunčanih dana tokom godine, područje je veoma pogodno za korišćenje energije sunca što bi značajno doprinijelo uštedi energije za potrebe zagrijavanja sanitarne vode i grijanja.</p>
13.	USLOVI ZA PEJZAŽNO OBLIKOVANJE
	<p>Osnovno načelo koje važi pri oblikovanju zelenih površina je, da put i zaštitni pojas uz njega stvaraju kulturni pejzaž. Uređenjem treba postići da put sa svojim zemljišnim pojasom ne djeluje kao strano tijelo i da posmatrač stekne utisak kao da se put oduvijek nalazi u tom prostoru kao njegov sastavni dio. Pejzažno uređenje zemljišnog pojasa prilagođava se karakteru okolnog pejzaža. Na područjima pojedinačnih tipova pejzaža, i oblikovanje i uređivanje prostora moraju biti takvi da ne ugroze karakter predjela i da se prilagode osobenostima pejzažne strukture i tipu predjela.</p>
14.	USLOVI ZA LICA SMANJENE POKRETLJIVOSTI I LICA SA INVALIDITETOM
	<p>Pri projektovanju i realizaciji svih objekata uključujući i objekte saobraćajne infrastrukture (ulice, pešačke komunikacije i druge) primeniti rešenja koja će omogućiti invalidnim licima neometano i kontinualno kretanje i pristup u sve sadržaje kompleksa i objekata u skladu sa Pravilnikom o bližim uslovima i načinu prilagođavanja objekata za pristup i kretanje lica smanjene pokretljivosti</p>



	i lica sa invaliditetom ("Službeni list CG", br. 48/13).
15.	USLOVI ZA OBJEKTE KOJI MOGU UTICATI NA BEZBJEDNOST VAZDUŠNOG SAOBRAĆAJA
	Opšti urbanističko tehnički uslovi o kojima treba voditi računa kada je u pitanju sigurnost vazdušnog saobraćaja: - Objekat svojim položajem i planiranim gabaritima ne smije da se prostire iznad površina namijenjenih za zaštitu vazduhoplova u letu; - Objekat svojim položajem, planiranim gabaritima i namjenom ne smije da ometa rad tehničkih sistema, sredstava i objekata za obezbjeđenje vazdušnog saobraćaja (radio-navigacionih sredstava); - Objekat svojom namjenom ne smije uticati na promjene u biljnom i životinjskom svijetu koje bi mogle štetno uticati na sigurnost (bezbjednost) vazdušnog saobraćaja; - Objekat ne smije biti opremljen svjetlima koja su opasna, zbunjujuća i izazivaju obmanu/zabludu pilota vazduhoplova; - Objekat ne smije biti opremljen velikim i visoko reflektujućim površinama koje prouzrokuju zaslijepljivanje pilota vazduhoplova. - Navedeni uslovi su opšteg karaktera, tj. odnose se na sve objekte na teritoriji Crne Gore.
16.	USLOVI ZA OBJEKTE KOJI MOGU UTICATI NA PROMJENE U VODNOM REŽIMU
	Opšta odredba: vlasnici parcela kroz koje ili uz koje prolaze kanali dužni su ih održavati (čistiti). Sekretarijat za privredu dostavio je ovom organu mišljenje za potrebe izrade programskog zadatka broj 10-322/22-UPI-44/1 od 02.02.2022.godine koje Vam dostavljamo u prilogu.
17.	USLOVI ZA PRIKLJUČENJE NA INFRASTRUKTURU
	Shodno članu 8 Odluke o izgradnji lokalnih objekata od opšteg interesa ("Službeni list Crne Gore - opštinski propisi", br. 18/14,42/15, 28/16 i 7/21) za potrebe izrade Programskog zadatka iz stava 1 ovoga člana nadležni organ je pribavio mišljenja institucija za koje cijeni da mogu biti od značaja za izradu programskog zadatka. Priklučenje na mrežu komunalne infrastrukture vrši se prema propisima i uslovima javnih preduzeća. Instalacije projektovati i izvesti u skladu sa važećim propisima i standardima.
17.1.	Uslovi priključenja na elektroenergetsku infrastrukturu
	U prilogu ovih uslova je: - Mišljenje broj 1007 od 07.02.2022.godine, izdato od strane „Crnogorskog elektroenergetskog sistema“ ad Podgorica; - Uslovi za izradu tehničke dokumentacije (projektni zadatak i situacioni plan), broj 20-20-05-399/1 od 14.02.2022.godine, izdati od strane „Crnogorskog elektrodistributivnog sistema“ doo Podgorica.
17.2.	Uslovi priključenja na vodovodnu i kanalizacionu infrastrukturu
	U prilogu ovih uslova je: - Tehnički uslovi broj 356-up-14/1 od 01.02.2022.godine, izdati od strane „Vodovod i kanalizacija“ doo Tivat; - Akt broj 22-481/2 od 15.02.2022.godine, izdat od strane „Regionalni vodovod Crnogorsko primorje“ doo Budva.
17.3.	Uslovi priključenja na saobraćajnu infrastrukturu
	U prilogu ovih uslova su: - Saobraćajno- tehnički uslovi broj 10-341/22-22-2 od 31.01.2022.godine, izdati od strane Sekretarijata za privredu opštine Tivat.



17.4.	Ostali infrastrukturni uslovi
	<p>Telekomunikaciona infrastruktura</p> <p>Prilikom izrade tehničke dokumentacije pridržavati se Zakona o elektronskim komunikacijama („Sl.list CG“ br. 40/13, 56/13, 2/17 i 49/19) i ostalih propisa koji su donešeni na osnovu njega:</p> <ul style="list-style-type: none"> -Pravilnika o tehničkim i drugim uslovima za projektovanje, izgradnju i korišćenje elektronske komunikacione mreže, elektronske i komunikacione infrastrukture i povezane opreme u objektima („Sl.list CG“ br. 41/15) . -Pravilnika o širini zaštitnih zona i vrsti radio koridora u kojima nije dopušteno planiranje i gradnja drugih objekata („SL.list CG“broj 33/14). -Pravilnika o zajedničkom korišćenju elektronske komunikacione infrastrukture i povezane opreme („SL.List CG“broj 52/14) . -Pravilnika o uslovima za planiranje ,izgradnju ,održavanje i korišćenje elektronskih komunikacionih mreža, elektronske komunikacione infrastrukture i povezane opreme („SL.List CG“br.59/15 i 39/16). <p>U prilogu ovih uslova je:</p> <ul style="list-style-type: none"> - Mišljenje broj 0403-637/2 od 04.02.2022.godine, izdato od strane Agencije za elektronske komunikacije i poštansku djelatnost.
18.	POTREBA IZRADE GEODETSKIH, GEOLOŠKIH (GEOTEHNIČKIH, INŽENJERSKO-GEOLOŠKIH, HIDROGEOLOŠKIH, GEOMEHANIČKIH I SEIZMIČKIH) PODLOGA, KAO I VRŠENJA GEOTEHNIČKIH ISTRAŽNIH RADOVA I DRUGIH ISPITIVANJA
	<p>Prije izrade tehničke dokumentacije shodno članu 7.Zakona o geološkim istraživanjima („SL.List RCG“br.28/93,27/94,42/94,26/07,28/11) izraditi Projekat geoloških istraživanja tla za predmetnu lokaciju i Elaborat o rezultatima izvršenih geoloških istraživanja.</p> <p>Za potrebe proračuna koristiti podatke Zavoda za hidrometeorologiju o klimatskim i hidrometeorološkim karakteristikama u zoni predmetne lokacije.</p>
19.	SMJERNICE ZA POVEĆANJE ENERGETSKE EFIKASNOSTI I KORIŠĆENJE OBNOVLJIVIH IZVORA ENERGIJE
	<p>Jedan od glavnih ciljeva u budućem periodu mora biti smanjivanje potrošnje električne energije za dobijanje toplote kao finalne energije. To se posebno odnosi na Primorski region gdje se kao prioritet nameće korišćenje energije sunca za potrebe dobijanja toplote kao finalne energije, kao i uvođenje gasa kao energenta budućnosti za simultanu proizvodnju električne, toplotne i rashladne energije</p> <p>Na planu racionalizacije potrošnje energije predlažu se tri osnovne mjere: štednja, poboljšanje energetske efikasnosti i korišćenje alternativnih, odnosno obnovljivih izvora energije. Objekte projektovati i graditi kao „pasivne kuće”, obzirom na energetske regulativu koju Crna Gora treba da uskladi sa onom u EU. Pasivne kuće se definišu kao građevine bez aktivnog sistema za zagrijavanje konvencionalnim izvorima energije.</p> <p>Obezbijediti povećanje energetske efikasnosti u svim segmentima korišćenja energije (saobraćaj, domaćinstva, industrija i privreda).</p> <p>Mora se promovisati odgovarajuća kombinacija metoda proizvodnje energije valorizacijom raspoloživih resursa u skladu sa energetske politikom. Ta kombinacija treba da bude izabrana prema principima održivog razvoja, što znači da treba da se prioritet da proizvodnji energije iz obnovljivih izvora i po što nižim cijenama.</p> <p>Povećati udio obnovljivih izvora energije u ukupnoj proizvodnji energije, pored hidroenergije, naročito solarne energije, energije vjetera, biomase i dr. Promovisanje obnovljivih izvora energije treba da se uključi u energetske planove gradova i lokalnih zajednica.</p>



20.

USLOVI ZA IZGRADNJU KABLOVSKIH-PODZEMNIH VODOVA 10KV

Izgradnjom TS 110/35kV "Radovići" i TS 35/10kV "Tri Krsta" stvaraju su preduslovi za dalji razvoj 35kV i 10kV mreže na prostoru Luštice.

Uslov za valorizaciju prednje navedenih trafostanica je uklapanje istih u postojeću 35kV i 10kV elektrodistributivnu mrežu u skladu sa PPPN za obalno područje Crne Gore do 2030.godine.

Izgradnjom kablovskih-podzemnih vodova 10kV i njihovim uklapanjem u postojeću 10kV mrežu obezbjeđuje se veća pouzdanost i sigurnost napajanja električnom energijom konzuma Luštice i šire.

U skladu sa PPPN za obalno područje Crne Gore do 2030.godine predviđena je izgradnja više 10kV kablovskih - podzemnih vodova u cilju uklapanja TS 35/10kV "Tri Krsta" u postojeću 10kV elektrodistributivnu mrežu.

Izgradnja podzemnih-kablovskih vodova 10kV planirana je u jednom pravcu i to:

- Pravac prema postojećem 10kV vazdušnom vodu "Đuraševići"

Trasa kablovskih-podzemnih 10kV vodova je definisana na način zadovoljavanja tehnokonomskog aspekta kao i prevazilaženja problema vezanih za rješavanje imovinsko-pravnih odnosa (IPO).

Predviđeno je da se izgradnjom kablovskih-podzemnih 10kV vodova izvrši i uklanjanje dijela dionice postojećeg vazdušnog 10kV "Đuraševići" (od postojećeg AB stuba do planiranog KZ 120(12m)) – prelaz preko puta.

Dionice 10kV kablova su sledeće:

1. Dionica 10kV kablovskog podzemnog voda TS 35/10kV Tri Krsta – Postojeći 10kV AB stub sa rastavljačem" (10 kV vazdušnog voda Đuraševići) na granici parcele br. 1045/26 KO Radovići - Vod 1
2. Dionica 10kV kablovskog podzemnog voda TS 35/10kV Tri Krsta – Postojeći 10kV kabal za NDTs "Dobra Luka" na granici parcele br. 1045/26 KO Radovići - Vod 2
3. Dionica 10kV kablovskog podzemnog voda TS 35/10kV Tri Krsta – Planirani 10kV KZ stub 120(12m) sa rastavljačem" (u trasi 10 kV vazdušnog voda Đuraševići) na granici parcele br. 1147/6 KO Radovići - Vod 3

Predviđena se radijalna 10kV mreža, uzemljena sa maksimalnom dozvoljenom trofaznom simetričnom strujom (snagom) kratkog spoja u mreži od 14,5kA (250MVA).

Mjesto priključenja kablovsko-podzemnog voda je razvodno postrojenje 10kV TS 35/10kV "Tri Krsta", dok je mjesto završetka kablovskog-podzemnog voda:

- Postojeći AB stub sa rastavljačem - granica parcele br. 1045/26 KO Radovići, Opština Tivat (1 vod)
- Kablovska spojnica na naznačenom mjestu na Situaciji, parcela br. 1045/26 KO Radovići, Opština Tivat (1 vod)
- Planirani 10kV KZ stub 120(12m) sa rastavljačem" (u trasi 10 kV vazdušnog voda Đuraševići) - granica parcele br. 1147/6 KO Radovići, Opština Tivat (1 vod).

Kablovski vod 10kv

Podaci o kablju: Predvidjeti kablovski vod sljedećih karakterisitika:

- Tip kablova: NA2XS(FL)2Y 3x(1x150/25mm²; 12/20kV)
- Naznačeni napon: 12 Kv
- Podnosivi udarni napon: 125 kV
- Naznačeni podnosivi napon 50Hz: 50 kV

Podaci o kablovskim spojnicama:

Predvidjeti toploskupljajuće spojnice za ekranizovani jednožilni kabal izolovan plastičnom masom tipa NA2XS(FL)2Y 3x(1x150/25mm²; 12/10kV).

Podaci o kablovskim završecima:

Predvidjeti toploskupljajuće kablovske završetke za 10 kV kablove izolovane plastičnom masom



(kabal NA2XS(FL)2Y 3x(1x150/25mm², 12/20V), za unutrašnju i vanjsku montažu. Toploskupljajući kablovski završeci treba da odgovaraju priključnim stezaljkama na priključnim stubovima i u postrojenju priključne trafostanice. Na granici parcele sve žile, kablovskog voda u rovu, zaštititi toploskupljajućim kapama.

Uzemljenje:

U pripadajućoj trafostanici, sva elektro oprema (kablovske završnice i odvodnici prenapona) se povezuje na postojeći uzemljivač trafostanice.

Na pripadajućim stubovima, sva elektro oprema (kablovske završnice, odvodnici prenapona i rastavljači) se povezuje na uzemljivač postojećeg AB stuba, odnosno planiranog KZ 120(12m) stuba.

Uzemljenje uz kabal:

Predvidjeti polaganje u istom rovu sa kablovima i FeZn traka 25mmx4mm

Dimenzije rova za polaganje kabla:

Predvidjeti dimenzije rova prema preporukama za ovu vrstu instalacija u zavisnosti od naznačenog napona kabla, tla, broja kablova, prolaza, ukrštanja, paralelnog vođenja itd..

Predvidjeti rov u koji će biti položeni kablovski vodovi na način:

- U dužini od cca 530 m: 2 kabla 10kV u dužini cca 450 m i 1 kabal 10kV u dužini 530m;

Napomena 1: Početna tačka 10kV kablovskih-podzemnih vodova je RP 10kV TS 35/10kV „Tri Krsta“

Način i obezbjeđenje iskopa:

Predvidjeti iskop rova prema situaciji datoj u prilogu, prostorno ograničavajućim faktorima, uslovima postojeće tehničke infrastrukture.

Ispuna rova:

Predvidjeti Ispunu kablovskog rova u skladu sa odgovarajućim uslovima, sa aspekta hlađenja.

Način polaganja kablovskog voda:

Predvidjeti polaganje kablovskog voda slobodno u kablovskom rovu vijugavo, (uz upotrebu gal štitnika iznad provodnika, trake za upozorenje iznad kabla), sa rasporedom provodnika u trouglu u posteljici od pjeska.

Predvidjeti na svakih 1m trase obujmice od neferomagnetnog materijala - za pričvršćenje jednožilnih kablova.

Na mjestima ukrštanja trase voda sa saobraćajnicom predvidjeti provlačenje kablovskog voda kroz cijevi kablovske kanalizacije, presjeka $\varnothing 160\text{mm}$. Minimalna dubini rova na ovim mjestima je 1.1m. Predvidjeti i rezervne cijevi.

Na dionicama (date na situacionom planu) predvidjeti kablovski rov dovoljnih dimenzija za paralelno polaganje 10kV kablovskih vodova i razdvajanje istih sa opekom.

Ukrštanje i paralelno vođenje sa ostalim podzemnim instalacijama:

Prema preporukama za ovu vrstu instalacija.

Označavanje trase:

Prema preporukama:

- Za regulisani teren: oznake za regulisani teren;
- Za neregulirani teren: oznake za neregulirani teren.

Napomena: Potrebno je uraditi geodetsko snimanje trase i uzdužne i poprečne profile trase.

21. **PROJEKTNA DOKUMENTACIJA**

Glavni projekat u skladu sa članom 9 Odluke o izgradnji lokalnih objekata od opšteg interesa izrađuje se za potrebe izdavanja odobrenja za građenje lokalnog objekta od opšteg interesa, kao i za građenje tog objekta.

Glavni projekat izrađuje se odnosno reviduje u skladu sa važećim tehničkim normativima, standardima i normama kvaliteta propisanim odredbama Zakona o uređenju prostora i izgradnji

objekata (u daljem tekstu: Zakon).

U skladu sa članom 11 Odluke o izgradnji lokalnih objekata od opšteg interesa ("Službeni list Crne Gore - opštinski propisi", br. 018/14 od 20.06.2014, 042/15 od 27.11.2015, 028/16 od 15.06.2016) odobrenje za građenje se izdaje na osnovu glavnog projekta sa izvještajem o izvršenoj reviziji izrađenih u 6 (šest) primjerka, od kojih su 3 (tri) u zaštićenoj digitalnoj formi i drugih dokaza odnosno saglasnosti shodno posebnim propisima.

U postupku izdavanja odobrenja svaki posebni dio glavnog projekta ovjerava se štambiljem na kojem je upisan broj, datum i potpis ovlašćenog lica, kao i pečatom na svakom listu projekta.

Građenje objekta može se započeti na osnovu odobrenja i revidovanog glavnog projekta.

Građenje objekta, odnosno izvođenje pojedinih radova na građenju tog objekta vrši se u skladu sa odredbama Zakona.

Članom 177 Zakona o uređenju prostora i izgradnji objekata propisanon je:

Glavni projekat za složeni inženjerski objekat je projekat kojim se utvrđuju tehnološke, arhitektonsko-građevinske, tehničke i eksploatacione karakteristike objekta sa opremom i instalacijama, sa razradom neophodnih detalja za građenje objekta i vrijednost radova na izgradnji objekata i izrađuje se radi izdavanja građevinske dozvole kao i za građenje objekta.

Glavni projekat za objekat iz člana 74 stav 3 ovog zakona, a koji je složeni inženjerski objekat obavezno sadrži prilog u elektronskom formatu ažurne katastarske podloge na koju je nanešena trasa objekta.

Pored dokumentacije iz člana 78 ovog zakona, glavni projekat iz stava 1 ovog člana sadrži i dokumentaciju o ugradnji i funkcionalnom ispitivanju ugrađene opreme.

Glavni projekat iz stava 1 ovog člana može da sadrži obavezu osmatranja i ispitivanja objekta nakon puštanja u rad.

Ako je građevinska dozvola izdata na osnovu idejnog projekta iz člana 176 ovog zakona, glavni projekat izrađuje se u skladu sa idejnim projektom na osnovu kojeg je izdata građevinska dozvola.

Članom 178 Zakona o uređenju prostora i izgradnji objekata propisanon je:

Ostali projekti, elaborati i podloge iz člana 80 ovog zakona se, po potrebi, izrađuju i za izradu, u toku izrade ili nakon izrade idejnog rješenja, idejnog projekta i glavnog projekta složenog inženjerskog objekta.


Članom 179 Zakona o uređenju prostora i izgradnji objekata propisanon je: Revizija idejnog rješenja, idejnog projekta i glavnog projekta za složeni inženjerski objekat je obavezna.

Revizija idejnog rješenja iz stava 1 ovog člana obuhvata provjeru: usklađenosti projekta sa urbanističko-tehničkim uslovima; usklađenosti sa posebnim propisima i pravilima struke u odnosu na pitanja koja nijesu uređena ovim zakonom i usklađenosti sa ovim zakonom.

Revizija idejnog projekta iz stava 1 ovog člana obuhvata: provjeru usklađenosti projekta sa urbanističko-tehničkim uslovima; provjeru ispravnosti i tačnosti tehničko-tehnoloških rješenja objekta; arhitektonska rješenja objekta; provjeru stabilnosti i bezbjednosti; racionalnost projektovanih rješenja; usklađenost sa posebnim propisima i pravilima struke u odnosu na pitanja koja nijesu uređena ovim zakonom i usklađenost sa ovim zakonom; međusobnu usklađenost svih djelova tehničke dokumentacije, kao i provjeru predmjera i predračuna svih radova na izgradnji objekta.

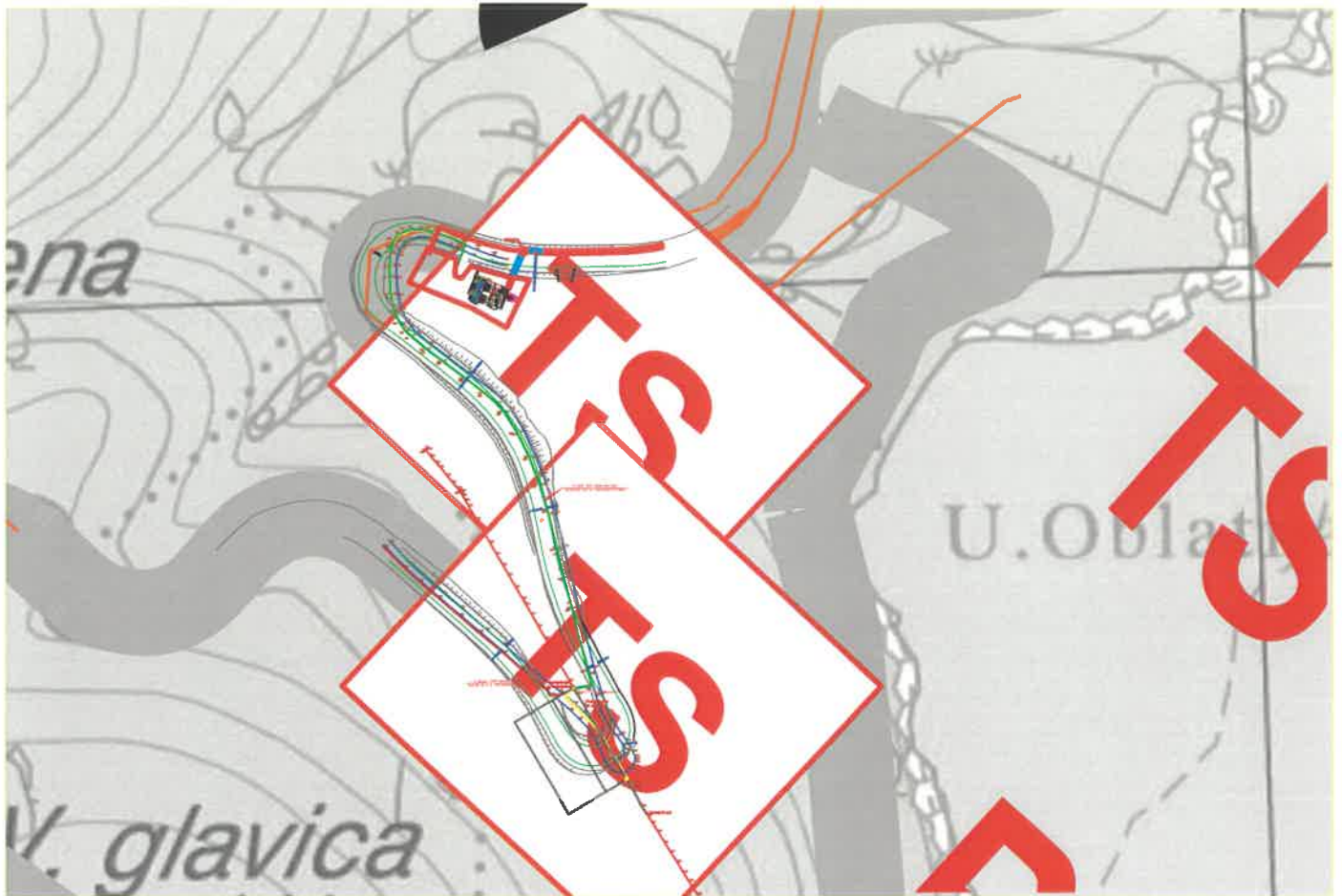
Revizija glavnog projekta iz stava 1 ovog člana obuhvata provjeru: usklađenosti projekta sa urbanističko-tehničkim uslovima i idejnim projektom ako je građevinska dozvola izdata na idejni projekat, ovim zakonom, posebnim propisima i pravilima struke u odnosu na pitanja koja nijesu uređena ovim zakonom, kao i uslovima oblikovanja i materijalizacije, posebno u odnosu na ambijentalna svojstva područja; ispunjenost osnovnih zahtjeva za objekat; međusobne usklađenosti svih djelova tehničke dokumentacije, kao i predmjera i predračuna svih radova na građenju objekta.

Revizor je dužan da o izvršenoj reviziji iz stava 1 ovog člana sačini i potpiše konačni izvještaj. Izvještaj o reviziji iz st. 2, 3 i 4 ovog člana može biti pozitivan ili negativan.












	<p>Troškove revizije snosi investitor.</p> <p>U slučaju da, poslije revizije idejnog projekta, odnosno glavnog projekta složenog inženjerskog objekta, a prije podnošenja zahtjeva za dobijanje građevinske dozvole, dođe do promjene tehničkih propisa, idejni projekat odnosno glavni projekat se mora usaglasiti sa tim promjenama i podliježe ponovnoj reviziji.</p> <p>Shodno članu 14 Odluke o izgradnji lokalnih objekata od opšteg interesa ("Službeni list Crne Gore - opštinski propisi", br. 18/14,42/15, 28/16 i 7/21) investitor je dužan da prije početka korišćenja objekta, podnese zahtjev za izdavanje upotrebne dozvole, najkasnije u roku od 7 dana od dana završetka radova.</p> <p>Odobrenje za upotrebu izdaje organ lokalne uprave nadležan za poslove izgradnje objekata rješenjem.</p> <p>Shodno članu 14 Odluke o izgradnji lokalnih objekata od opšteg interesa ("Službeni list Crne Gore - opštinski propisi", br. 18/14,42/15, 28/16 i 7/21) uz zahtjev za izdavanje odobrenja za upotrebu lokalnih objekata od opšteg interesa investitor podnosi:</p> <ol style="list-style-type: none"> 1) Izjavu izvođača radova da je objekat izgrađen u skladu sa odobrenjem i revidovanim glavnim projektom; 2) Izjavu nadzornog inženjera da je objekat izgrađen u skladu sa odobrenjem i revidovanim glavnim projektom; 3) Elaborate originalnih terenskih podataka izvedenog stanja ovjerene od strane licencirane geodetske organizacije.. <p>U postupku izdavanja odobrenja svaki posebni dio glavnog projekta ovjerava se štambiljem na kojem je upisan broj, datum i potpis ovlašćenog lica, kao i pečatom na svakom listu projekta.</p>	
	<p>NAPOMENA: U slučajevima kada predloženo rješenje nije moguće integrisati u buduća planska rješenja, te ukoliko dođe do izgradnje saobraćajnica u punom profilu, izmještanje kablova, na za to planom predviđene trase, biti će obaveza CEDIS- a.</p>	
22.	<p>DOSTAVLJENO: - Predsjedniku - u dosije - Arhivi</p>	
23.	<p>OBRADIVAČ URBANISTIČKO-TEHNIČKIH USLOVA:</p> <p>Samostalna savjetnica I Adrijana Pejović, dipl.ing.građ.</p>	<p>Potpis obrađivača programskog zadatka:</p> 
24.	<p>OVLAŠĆENO SLUŽBENO LICE:</p> <p>Sekretarka Sekretarijata Milica Manojlović, dipl.inž.arhitekture</p>	<p>Potpis ovlašćenog službenog lica:</p> 
25.	<p>M.P.</p>	
26.	<p>PRILOZI</p> <ul style="list-style-type: none"> - Situacioni plan kablovskih- podzemnih vodova 10kV u cilju uklapanja TS 35/10kV „Tri Krsta“ u postojeću 10kV elektrodistributivnu mrežu - Plan elektroenergetske infrastrukture PPPN za Obalno područje Crne Gore do 2030. 	

PPPN za Obalno područje Crne Gore do 2030.
PLAN ELEKTROENERGETSKE INFRASTRUKTURE
Preklap situacije trase kablovskih-podzemnih 10kv vodova



LEGENDA prema situaciji dostavljenoj od CEDIS-a:












-  Planirani 10 kV kabal - CEDIS
-  Pojas za eksprrijaciju - nepotpuna - kabal i uzemljenje
-  Granica katastarske parcele
-  Asfalt
-  Beton
-  Ograda
-  Drvo
-  Sahtra
-  Broj katastarske parcele

Spisak katastarskih parcela - KO Radovići



Za Trafostanicu - 1088/3 .

Za 10 kV Kabal - 1088/2, 1088/3, 1147/1, 1147/4, 1045/76, 1147/5, 1045/75, 1045/26, 1147/7, 1147/6, 1045/69.

ELEKTROENERGETSKA INFRASTRUKTURA

-  Postojeća trafostanica TS
-  Planirana trafostanica TS
-  Postojeći elektrovod 400kV
-  Planirani elektrovod 400kV i koridor
-  Postojeći elektrovod 110kV
-  Planirani elektrovod 110kV
-  Postojeći elektrovod 110kV koji se ukida
-  Postojeći elektrovod 35kV
-  Planirani elektrovod 35kV
-  Postojeći elektrovod 35kV koji se ukida
-  Podzemni podvodni kabal/optički kabal (DC kabal Crna Gora - Italija plan)

Napomena: Prikazane trase predstavljaju koridore elektrovodova.

-  Potencijalne lokacije za solarne elektrane
-  Planirane vjetroelektrane



Opština Tivat

Sekretarijat za uređenje prostora

v.d. Sekretarka Sekretarijata Milica Manojlović dipl.ing.arh.

Trg magnolija br. 1

85320 Tivat, Crna Gora

Broj: 1007
Podgorica: 4.2.2022

Primi:	Crna Gora	09-02-2022		
Org:				Vrijednost
	09-333/21-604/17			

PREDMET: Mišljenje na dostavljeni predlog programskog zadatka za trasu kablovskih podzemnih vodova 10 kV za uklapanje u TS 35/10 kV „Tri Krsta“ u 10 kV mrežu

Dopisom br. 09-333/21-604/3 od 18.01.2022. godine, koji je zaveden u Crnogorskom elektroprenosnom sistemu (CGES-u) AD Podgorica pod brojem 532-700 od 25.01.2022. godine, obratili ste se zahtjevom za dostavljanje mišljenja i tehničkih uslova za trasu kablovskih podzemnih vodova 10 kV za uklapanje u TS 35/10 kV „Tri Krsta“ u 10 kV mrežu a za potrebe izrade Programskog zadatka koji će biti sastavni dio Odluke o pristupanju izgradnji lokalnih objekata od opšteg interesa i na osnovu kojega će biti izrađen Glavni projekat.

Imajući u vidu da će CGES izvršiti polaganje 2x110 kV kablovskog voda u trupu saobraćajnice MR2, od buduće lokacije TS 110/35 kV „Radovići“ koja je planirana na katastarskoj parceli 1088/1 KO Radovići, do postojećeg 110 kV DV „Lastva – Tivat“ (stubnog mjesta br.170) gdje će biti povezan po principu ulaz-izlaz na dalekovod 110 kV „Lastva -Tivat“, neophodno je prilikom izrade tehničke dokumentacije uzeti u obzir Idejni projekat kablovskog voda 2x110 kV od TS 110/35 „Radovići“ do stuba 170 i 170A dalekovoda „Lastva- Tivat“, kao i pridržavati se sledećih tehničkih uslova:

Tehnički uslovi za približavanje i ukrštanje drugih energetske kablova sa kablom 110 kV :

- Nije dozvoljeno paralelno vođenje 110 kV kabla ispod ili iznad NN, SN ili drugih 110kV kablova (paralelno vođenje u vertikalnoj ravni).
- Najmanji razmak 110 kV kabla od postojećeg NN, SN ili drugog 110 kV kabla treba da iznosi:
 - 1.5 m pri paralelnom vođenju, u horizontalnoj ili kosoj ravni, odnosno,
 - 1.0 m pri ukrštanju.
- Pored toga, kod paralelnog vođenja u kosoj ravni najbliža tačka kabla 110 kV, projektovana na horizontalnu ravan u nivou postojećeg kabla nižeg napona, mora da bude udaljena od kabla nižeg napona najmanje 0.5 m.

Tehnički uslovi za približavanje i ukrštanje telekomunikacionih kablova sa energetskim kablom 110 kV :

- Dozvoljeno je paralelno vođenje telekomunikacionog (TK) i 110 kV kabla na međusobnom razmaku od najmanje 1 m.
- Prilikom ukrštanja, energetski kabl se, po pravilu, postavlja ispod TK kabla. Ukrštanje TK kabla i 110 kV kabla vrši se na razmaku od najmanje 0,5 m. Ugao ukrštanja treba da bude:



- u naseljenim mjestima: najmanje 30° (po mogućstvu što bliže 90°);
- van naseljenih mjesta: najmanje 45°.

Prilog:

- Idejni projekat kablovskog voda 2x110 kV od TS 110/35 kV „Radovići“ do stuba 170 i 170A dalekovoda „Lastva- Tivat“.



S poštovanjem,

CO:

10, 10-2, 600, 700, 702, 7021, a/a

Handwritten signature and initials.

IZVRŠNI DIREKTOR,
Ivan Asanović, dipl. ing. el.





Crnogorski elektrodistributivni sistem

Društvo sa ograničenom odgovornošću
„Crnogorski elektrodistributivni sistem“
Podgorica, Ul. I. Milutinovića br. 12
tel: +382 20 408 400,
fax: +382 20 408 413
www.cedis.me

Sektor za pristup mreži
Služba za pristup mreži Regiona 5
Ul. Mažine bb, Tivat
tel: +382 32 671 104
tel: +382 31 327 060
Br. 30-20-05-399/1
U Tivtu, 14.02.2022. godine

Crna Gora
OPŠTINA TIVAT

Primljeno:	15-02-2022			
Organ. j. b.:	Klasif.:	Re. br.:	Prik. g.:	Vrijednost:
09-333		21-604	19	

Opština Tivat

Sekretarijat za uređenje prostora

Postupajući po zahtjevu (vaš br. 09-333/21-604/12 od 01.02.2022.god.) Opštine Tivat-Sekretarijata za uređenje prostora, broj 30-20-05-399 od 03.02.2022.god., za izdavanje uslova za izradu tehničke dokumentacije za izgradnju podzemnih 10kV vodova za uklapanje TS 35/10kV „Tri krsta“ u 10kV mrežu, na kat.par. 1088/2, 1088/3, 1147/1, 1147/4, 1045/76, 1147/5, 1045/75, 1045/26, 1147/7, 1147/6 i 1045/69 KO Radovići u zahvatu PPPN za obalno područje Crne Gore do 2030.godine, investitora „CEDIS“ d.o.o. Podgorica izdaju se :

USLOVI ZA IZRADU TEHNIČKE DOKUMENTACIJE



Za navedeni objekat podzemni 10kV vodovi za uklapanje TS 35/10kV „Tri krsta“ u 10kV mrežu, u Tivtu, investitora „CEDIS“ d.o.o. Podgorica, uslovi za izradu tehničke dokumentacije dati su na CD-u u prilogu

PRILOG: Uslovi za izradu tehničke dokumentacije(projektni zadatak), situacioni plan.


Obradio
Inženjer za pristup mreži I
Janko Marić, dipl.el.ing.

.....

CEDIS

Sektor za pristup mreži
Šef Službe za pristup mreži Regiona 5,
Büşanka Samardžić, dipl.el.ing.

.....



Dostavljeno:

- Podnosiocu zahtjeva
- Sektoru za pristup mreži-Službi za pristup mreži Regiona 5
- a/a

Primljeno: 01-02-2022				
Organ. jed.	Klasif. znak	Red. br.	Prilog	Vrijednost
09-333	21-604	14		

**d.o.o. VODOVOD I KANALIZACIJA TIVAT**

II Dalmatinske 3A, 85320 Tivat, tel.: +382 32 671 788
 Fax: +382 32 671 790, e-mail: vik-tivat@t-com.me www.vodovodtivat.com
 PIB: 02295407 PDV 91/31-00282-0 ŽIRO RAČUNI: Hipotekarna banka: 520-62730-65
 Prva Banka: 535-10055-81 NLB: 530-5112-03 Erste Bank: 540-11663-76 ckb: 510-4063-73

DRUŠTVO SA OGRANIČENOM ODGOVORNOSTU
 "VODOVOD I KANALIZACIJA"

Broj 356-up-14/1

Tivat, 01.02.2022.

OPŠTINA TIVAT

Sekretarijat za uređenje prostora

Na osnovu PREDLOGA PROGRAMSKOG ZADATKA broj 09-333/21-604/2 od 18.01.2022 god.(356-up-14 od 24.01.2022 god.-prijem) za izradu tehničke dokumentacije za trasu kablovskih-podzemnih vodova 10kV za uklapanje u TS 35/10 kV „TRI KRTS“ u 10kV mrežu na koja prelazi preko kat.parc.br. 1088/2,1088/3,1147/1,1147/4,1045/76,1147/5,1045/75,1045/26,1147/7,1147/6,1045/69 KO Radovići ,a na zahtjev „CRNOGORSKI ELEKTRODISTRIBUTIVNI SISTEM“ DOO iz Podgorice izdaju se:

TEHNIČKI USLOVI

Na predmetnoj lokaciji D.O.O.Vodovod i kanalizacija Tivat nema svojih instalacija.



Tivat, 01.02.2022 god.

DOSTAVLJENO:

-Naslovu

-Arhivi

OBRADIO:

Lukšić Joško

DIREKTOR:

Krivokapić Alen





CRNA GORA
OPŠTINA TIVAT

Adresa: Trg Magnolija br.1
Tivat, Crna Gora
tel: +382 (0)32 661 309,
www.opstinativat.me
e mail: privreda@opstinativat.me

Crna Gora
OPŠTINA TIVAT

SEKRETARIJAT ZA PRIVREDU

Broj: 10-322/22-UPI-44/1

Primljeno:	02-02-2022			
Organ. jsd.	Klasif. znak	Red. br.	Prilog	Vrijednost
09-333	21-604	15		

01.02.2022.godine

Za: Sekretarijat za uređenje prostora

Veza: 09-333/21-604/5 od 18.01.2022.godine

Predmet: Dostavljanje predloga programskog zadatka za trasu kablovskih – podzemnih vodova 10 kV za uklapanje u TS 35/10 kV „TRI KRSTA“ u 10 kV mrežu, radi davanja mišljenja

U vezi vašeg zahtjeva za izdavanje vodnih uslova, broj 10-322/22-UPI-44 od 24.01.2022.godine, obavještavamo vas da je ovaj organ u postupku izdavanja vodnih uslova utvrdio da predmetni radovi za trasu kablovskih-podzemnih vodova 10 Kv za uklapanje u TS 35/10 Kv „TRI KRSTA“ U 10 Kv mrežu, ne mogu prouzrokovati promjene u vodnom režimu.

U skladu sa članom 115 stav 2 Zakona o vodama („Službeni list RCG“, broj 27/07 , „Službeni list CG, broj 32/11, 47/11, 48/15, 52/16 i 84/18) propisano je da ako se u postupku izdavanja vodnih uslova utvrdi da objekti i radovi ne mogu prouzrokovati promjene u vodnom režimu ili da na njih ne može uticati vodni režim, organ nadležan za izdavanje vodnih uslova obavještava investitora da vodni uslovi nisu potrebni, u roku od 15 dana od dana podnošenja zahtjeva.

Kako je utvrđeno da predmetnoj lokaciji nema značajnih vodotoka i sl. organ je ocjenio da predmetni radovi ne mogu prouzrokovati promjene u vodnom režimu i time utvrđivanje vodnih uslova nije potrebno, u skladu sa citiranim članom Zakona.

Ovlašćeno službeno lice

Samostalna savjetnica I

Redmila Kilibarda, dipl.ing.


Dostaviti:

1. Naslovu,

2.a/a



Primijeno:	17-02-2022			
Organ. jed.	Klasif. znak	Red. br.	Prilog	Vrijednost
09-333	21-604	20		



Regionalni vodovod Crnogorsko primorje

Adresa: Ul. Popa Jola Zeca br. 5
85310 Budva, Crna Gora

Website: www.regionalnivodovod.me

E-mail: headoffice@regionalnivodovod.me

direktor@regionalnivodovod.me

Tel. br.: + 382 (0) 33 451 921; 451 460

Telefax: + 382 (0) 33 451 937

Adresa: **Opština Tivat**
Sekretarijat za uređenje prostora
Vd Sekretar Milica Manojlović

Broj: 22-481/2

Datum: 15.2.2022 godine

Predmet: Davanje mišljenja na dostavljeni predlog programskog zadatka za trasu kablovskih podzemnih vodova 10kV voda za uklapanje u TS 35/10 KV u 10 kV mrežu, Radovići, Tivat

Poštovani,

Na vaš zahtjev br 09-333/21-604/10 od 1.2.2022. godine (n.br. 22-421/1 od 4.2.2022. godine) u kojem tražite davanje mišljenja na dostavljeni predlog programskog zadatka za trasu kablovskih podzemnih vodova 10kV voda za uklapanje u TS 35/10 KV u 10 kV mrežu, Radovići,, Tivat, obavještavamo vas sljedeće.

Navedeo područje je udaljeno više stotina metara od cjevovoda regionalnog vodovodnog sistema. Stoga nije potrebno preduzimati nikakve mjere u toku izgradnje predmetne infrastrukture, sa stanovišta zaštite regionalnog vodovodnog sistema, odnosno restriktivnih aktivnosti u zaštitnom pojasu cjevovoda regionalnog vodovodnog sistema.

Na osnovu navedenog nije potrebna nikakva dopuna programskog zadatka od strane našeg preduzeća.

S poštovanjem,

Koordinator za plansku i projektnu dokumentaciju

Svjetlana Lalić

Tehnički direktor
Ivan Špadijer



Dostavljeno: Naslovu,
a/a



ЦРНА ГОРА
ОПШТИНА ТИВАТ
СЕКРЕТАРИЈАТ ЗА ПРИВРЕДУ

Адреса: Трг Магнолија бр. 1
Тиват, Црна Гора
тел: +382 (0)32 661 309,
www.opstinativat.me
e mail: privreda@opstinativat.me

**ОДЈЕЉЕЊЕ ЗА СТАМБЕНО-КОМУНАЛНЕ
ПОСЛОВЕ И САОБРАЋАЈ**

Број: 10-341/341/22-22/2
Датум: 31.01.2022. године

На основу члана 17 Закона о путевима ("Службени лист ЦГ" бр. 082/20), члана 9 Одлуке о општинским и некатегорисаним путевима ("Службени лист ЦГ – општински прописи" бр. 024/12, 015/15 и 028/16), Секретаријат за привреду издаје:

САОБРАЋАЈНО-ТЕХНИЧКЕ УСЛОВЕ

за израду техничке документације за изградњу кабловских подземних водова 10kV за уклапање ТС35/10 „ТРИ КРСТА“ у 10kV мрежу који пролазе преко кат. парц. бр. 1088/2, 1088/3, 1147/1, 1147/4, 1045/76, 1147/5, 1045/75, 1045/26, 1147/7, 1147/6, 1045/69 све КО Радовићи, општина Тиват у захвату ПППН за обално подручје Црне Горе до 2030 године

- На мјестима укрштања или тангирања далековода са локалним и некатегорисаним путевима, градским улицама, предвидјети, односно пројектовати и извести повећане мјере заштите и осигурање учесника у саобраћају од могућих последица које могу наступити или се десити пуштањем далековода у рад или од случајних хаварија у коридору далековода.

Обрадила:

Помоћник Секретара,
Милијана Дубак, *Милијана Дубак* спес.си менаџ у поморству



СЕКРЕТАР

Ведран Божиновић, дипл. екон.

Доставити:

1. Наслову
2. Архиви
3. Досије



Broj: 0403 – 637/2

Podgorica, 04. 02. 2022. godine
Crna Gora

OPŠTINA TIVAT

Primljeno: 09-02-2022				
Organ. jed.	Klasif. znak	Red. br.	Prilog	Vrijednost
09-333	21-604	16		

OPŠTINA TIVAT

SEKRETARIJAT ZA UREĐENJE PROSTORA

– n/r v.d. Sekretarke Sekretarijata Milice Manojlović –

85 320 TIVAT


Trg magnolija broj 1

Predmet: Mišljenje na Predlog programskog zadatka

Dopisom broj: 09-333/21-604/4 od 18. 01. 2022. godine, koji je kod ove Agencije zaveden pod brojem 0102-637/1 dana 26. 01. 2022. godine, uz koji ste dostavili predlog programskog zadatka za trasu kablovskih – podzemnih vodova 10kV za uklapanje u TS 35/10kV „TRI KRSTA“ u 10kV mrežu, tražili ste od Agencije davanje mišljenja na isti. Trasa kablovskih – podzemnih 10kV vodova prolazi preko katastarskih parcela brojevi: 1088/2, 1088/3, 1147/1, 1147/4, 1045/76, 1147/5, 1045/75, 1045/26, 1147/7, 1147/6, 1045/69, sve KO Radovići, opština Tivat, a u zahvatu PPPN za obalno područje Crne Gore do 2030. godine.

Agencija za elektronske komunikacije i poštansku djelatnost smatra da je potrebno ispoštovati i sljedeće:

1. Prilikom izrade tehničke dokumentacije potrebno je poštovati sledeće:
 - Zakon o elektronskim komunikacijama („Službeni list Crne Gore“ broj 40/13, 56/13, 2/17 i 49/19),
 - Pravilnik o širini zaštitnih zona i vrsti radio koridora u kojima nije dopušteno planiranje i gradnja drugih objekata („Službeni list Crne Gore“ broj 33/14),
 - Pravilnik o tehničkim i drugim uslovima za projektovanje, izgradnju i korišćenje elektronske komunikacione mreže, elektronske komunikacione infrastrukture i povezane opreme u objektima („Službeni list Crne Gore“ broj 41/15),
 - Pravilnik o uslovima za planiranje, izgradnju, održavanje i korišćenje elektronskih komunikacionih mreža, elektronske komunikacione infrastrukture i povezane opreme („Službeni list Crne Gore“ broj 59/15 i 39/16) i
 - Pravilnik o zajedničkom korišćenju elektronske komunikacione infrastrukture i povezane opreme („Službeni list Crne Gore“ broj 52/14).



2. Prilikom projektovanja/izgradnje objekta pridržavati se odrebi Pravilnika o širini zaštitnih zona i vrsti radio koridora u kojima nije dopušteno planiranje i gradnja drugih objekata („Službeni list Crne Gore“ broj 33/14).

U svrhu eliminisanja mogućeg mehaničkog i hemijskog oštećenja elektronske komunikacione infrastrukture i povezane opreme kod paralelnog vođenja, približavanja i ukrštanja sa ostalom infrastrukturom u prostoru, potrebno je pridržavati se određenih minimalnih rastojanja.

Pri izgradnji elektroenergetskih postrojenja, kao što su podzemni i nadzemni vodovi visokog napona, rasklopna postrojenja i slično, potrebno je odrediti i proračunati moguće zone štetnog uticaja na podzemne i nadzemne elektronske komunikacione vodove s bakarnim provodnicima. U slučaju da proračun pokaže da su prekoračene granične vrijednosti napona opasnosti i/ili smetnji, investitor predmetnog elektroenergetskog postrojenja uradiće projekat zaštite za predmetni elektronski komunikacioni vod ili cijelu mrežu ako je ista u zoni uticaja.

Polaganje podzemnih elektroenergetskih kablova iznad i ispod postojećih elektronskih komunikacionih kablova ili kablovske kanalizacije, nije dopušteno unutar zaštitne zone, osim na mjestima ukrštanja. Polaganje elektroenergetskog kabla kroz okna kablovske kanalizacije, kao i polaganje ispod odnosno iznad okna, nije dopušteno. Ukrštanje podzemnih elektronskih komunikacionih kablova sa elektroenergetskim kablovima izvodi se po pravilu pod uglom od 90°, a ni u kom slučaju ne može biti manji od 45°.

Potrebno je ispoštovati najmanja propisana rastojanja, koja zavise od napona elektroenergetskog kabla, između podzemnog elektronskog komunikacionog kabla s bakarnim provodnikom i najbližeg podzemnog elektroenergetskog kabla. Ako, u realnim uslovima, nije moguće postići propisana rastojanja potrebno je primijeniti određene zaštitne mjere, koje se ostvaruju postavljanjem kabla u zaštitne cijevi ili polucijevi koje se spajaju na odgovarajući način.

U prilogu ovog dokumenta na CD-u dostavljamo katastar podzemnih instalacija i u dwg formatu. Napominjemo da su podaci koji se tiču podzemne elektronske komunikacione infrastrukture izvezeni iz sistema Agencije za mapiranje elektronske komunikacione infrastrukture i ovaj sistem koristi WGS 84 koordinatni sistem.

Prilog – Podaci koji se tiču podzemne elektronske komunikacione infrastrukture – katastar podzemnih instalacija za Tivat (i u dwg formatu)



S poštovanjem,



Izvršni direktor

Darko Grgurović
Darko Grgurović

Dostaviti:

- Naslovu preporučeno
- a/a