


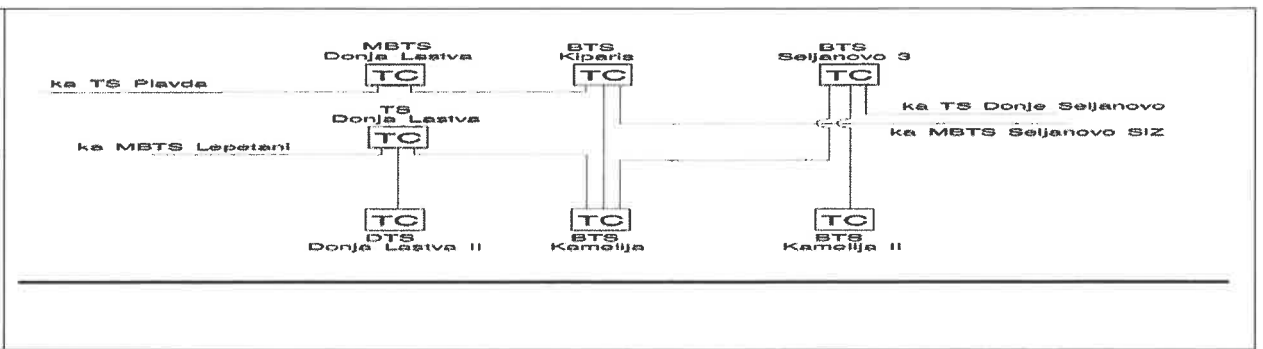


**PROGRAMSKI ZADATAK
SA ELEMENTIMA URBANISTIČKO-TEHNIČKIH USLOVA**


1	<p>CRNA GORA Opština Tivat Sekretarijat za uređenje prostora Broj: 09-333/22-255/15 Tivat: 04.10.2022.godine</p>		
	<p>CRNA GORA</p>	<p>OPŠTINA TIVAT</p>	
2	Sekretarijat za uređenje prostora, na osnovu člana 223 Zakona o planiranju prostora i izgradnji objekata („Sl.list CG“ broj 64/17, 44/18, 63/18, 11/19 i 82/20) te člana 8 Odluke o izgradnji lokalnih objekata od opšteg interesa („Sl. list Crne Gore“ – opštinski propisi, broj 18/14, 42/15, 28/16 i 7/21) i podnijetog zahtjeva „Crnogorskog elektrodistributivnog sistema“ doo Podgorica, broj 30-10-14949, donosi:		
3	<p>PROGRAMSKI ZADATAK SA ELEMENTIMA UTU za izradu tehničke dokumentacije</p>		
4	za izgradnju trafostanice TS 5 10/0.4kV 1x630kVA “Br.5-Donja Lastva“ , u okviru UP 539 , na dijelu kat.par.br. 334/1 KO Donja Lastva , i 10kV kablovskih podzemnih vodova za uklapanje u 10kV mrežu , čija trasa se prostire preko kat.parc.br. 334/1, 333/1, 395/3, 395/2 i 395/4 sve KO Donja Lastva , u zahvatu DUP- a „Donja Lastva“ („Sl.list CG- opštinski propisi“ br. 3/13)		
5	<p>PODNOŠILAC ZAHTJEVA:</p>	<p>„Crnogorski elektrodistributivni sistem“ doo Podgorica</p>	
6	<p>POSTOJEĆE STANJE</p> <p>Konzum opštine Tivat snabdijeva se električnom energijom prenosnom mrežom 110kV preko dalekovoda 110kV Podgorica-Budva-Tivat-Herceg Novi sa mogućnošću napajanja iz pravca Trebinja preko dalekovoda DV 110kV Trebinje-Herceg Novi. Prenosni vod je izgrađen na čelično-rešetkastim stubovima i na kojima je postavljen provodnik 3x150mm² Al-Če+35mm² Fe. Na ovaj vod je priključena trafo stanica 110/35kV/kV Tivat koja je glavna tačka napajanja ovog područja. Snaga ove trafo stanice je 2x20MVA. Od ove TS se 35kV-nim vodom napajaju trafo stanice: TS 35/10kV/kV Tivat instalisane snage 2x8MVA, TS 35/10kV/kV Tivat II instalisane snage 4MVA+1.6MVA. TS 35/10kV/kV Arsenal instalisane snage 1x4MVA i TS 35/10kV/kV Pržno instalisane snage 2MVA+2.5MVA. Mreža 35kV je jednim dijelom podzemna-kablovska u dužini od oko 12.9km i nadzemna u dužini od 24km. Preko lokacije prelazi 35kV-ni dalekovod kao i jednim dijelom 110kV-ni dalekovod. Niskonaponska mreža je dijelom podzemna a dijelom nadzemna.</p> <p>Na lokaciji koja je predmet ovog DUP-a nalazi se određen broj trafo stanica 10/0.4kV/kV i 10kV mreža kojom su povezane navedene trafo stanice. Distributivne trafo stanice koje su u okviru granica ovog plana su: Trafo stanica 10/0.4kV/kV MBTS Donja Lastva sa jednim transformatorom snage 630kVA, zatim trafo stanica 10/0.4kV/kV TS Donja Lastva I sa jednim transformatorom snage 630kVA, zatim DTS 10/0.4kV/kV Donja Lastva II snage 1x630kVA, BTS 10/0.4kV/kV Kamelija snage 1x400kVA, BTS 10/0.4kV/kV Kiparis snage 1x250kVA, BTS 10/0.4kV/kV Seljanovo III snage 1x250kVA i DTS 10/0.4kV/kV Kamelija II snage 1x630kVA.</p> <p>Postojeće trafo stanice su međusobno povezane podzemnim kablovima i to uglavnom kablovima XHP48A 3x150mm², XHE 49-A 1x150mm², PP41A 3x95mm², PP41A 3x120mm², XHP48A 3x120mm², IPO13A 3x120mm² itd.</p>		



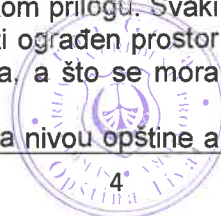


7	PLANIRANO STANJE
7.1.	Namjena parcele odnosno lokacije
	<p>Namjena parcele definiše namjenu i sadržaje koji se na urbanističkoj parceli mogu organizovati. Koncept namjena površina rezultat je analize postojećeg stanja i razvojnih trendova, utvrđenih karakteristika prostora, razvojnih mogućnosti, potrebe pojedinih delatnosti i koncepcije prostorne organizacije grada i Opštine Tivat.</p> <p>Predmetnim DUP- om trafostanica TS 5 10/0,4kV 1x630kVA predviđena je u okviru urbanističke parcel UP 183, namjene „površine javne namjene- zelenilo uz saobraćajnice”, dok je shodno situaciji trase, predmetna trafostanica planirana u okviru UP 539, iste namjene.</p> <p>Naime, nakon obilaska terena investitor je odradio situaciju trase, koju je dostavio uz zahtjev, i dao predlog nove lokacije trafostanice TS 5 kao i trase 10kV kablovskih podzemnih vodova, <u>a iz razloga nepovoljne konfiguracije terena.</u></p>
7.2.	Pravila parcelacije
	<p>Predmet ovog programskog zadatka sa elementima UTU jeste određivanje lokacije za trafostanicu TS 5 10/0,4kV 1x630kVA, kao i trase kablovskih- podzemnih vodova 10kV za uklapanje u 10kV mrežu.</p> <p>Zbog konfiguracije terena nova lokacija za trafostanicu TS 5 je planirana u okviru UP 539.</p> <p>Planom je predviđeno povezivanje predmetne trafostanice na TS 2 (dužina trase kablova cca 648m), a zatim iz TS 2 se spaja na TS 1 (dužina trase cca 412m). Obzirom da nije izvjesno kada će doći do realizacije TS 2, a da je investitor- CEDIS pokrenuo postupak za donošenje Odluke o izgradnji lokalnih objekata od opšteg interesa za izgradnju TS 1 sa polaganjem kablovskih- podzemnih vodova 10kv, isti se odlučio na povezivanje TS 5 sa TS 1.</p> <p>Predložena trasa kablovskih- podzemnih vodova 10kV planira se preko kat.parc.br. 334/1, 333/1, 395/3, 395/2 i 395/4 sve KO Donja Lastva, uzemljenje na kat.par.br. 334/1 i 333/1 KO Donja Lastva, dok je TS 5 10/0.4kV 1x630kVA predviđena je u okviru UP 539, odnosno na dijelu kat.parc.br. 334/1 KO Donja Lastva, a u skladu sa situacionim planom (lokacija TS 5 i trasa 10kv kabla i pojasa za eksproprijaciju- potpuna i nepotpuna)</p> <p>Dužina trase iznosi cca 330m .</p> <p>Prema Listu nepokretnosti broj 547, površina kat.parc.br. 334/1 KO Donja Lastva iznosi 159m².</p> <p>Prema Listu nepokretnosti broj 51, površina kat.parc.br. 333/1 KO Donja Lastva iznosi 4528m².</p> <p>Prema Listu nepokretnosti broj 466, površina kat.parc.br. 395/3 KO Donja Lastva iznosi 314m², površina kat.parc.br. 395/2 KO Donja Lastva iznosi 67m², a površina kat.parc.br. 395/4 KO Donja Lastva iznosi 84m².</p> <p>Članom 74 stav 3 Zakona o planiranju prostora i izgradnji objekata („Sl.list CG“ broj 64/17, 44/18, 63/18, 11/19 i 82/20) definisano je da za dalekovode, žičare, ski liftove, puteve, željeznice, vodovode, kanalizacione vodove, telekomunikacione vodove, optičke kablove,</p>


	<p>gasovode, toplovode i naftovode, kao i sve druge vodove, umjesto podataka o identifikaciji katastarske parcele, mogu se navesti podaci o situaciji trase.</p> <p>Pravila parcelacije</p> <p>Shodno Članu 11 Odluke o izgradnji lokalnih objekata od opšteg ("Službeni list Crne Gore - opštinski propisi", br. 18/14,42/15, 28/16 i 7/21) Odobrenje za građenje se izdaje na osnovu dokaza o pravu svojine odnosno drugom pravu na zemljištu, pravosnažnog rešenja o eksproprijaciji, ustanovljenog prava službenosti prolaza u zavisnosti od vrste objekta te je do podnošenja zahtjeva za odobrenje investitor dužan regulisati imovinsko pravne odnose.</p>
7.3.	<p>Građevinska i regulaciona linija, odnos prema susjednim parcelama</p> <p>Regulaciona linija je linija koja dijeli javnu površinu od površina namjenjenih za druge namjene. Rastojanje između dvije regulacione linije definiše profil saobraćajno infrastrukturnog koridora. Regulaciona linija je predstavljena na grafickim priložima „Plan parcelacije, regulacije i nivelacije“, „Plan saobraćaja, nivelacije i regulacije“ i „Smernice za sprovođenje plana“.</p> <p>Građevinska linija je linija na zemlji (GL 1) i pretstavlja liniju do koje se može graditi. Planom je data i privremena građevinska linija na zemlji (GL1pr) koja je definisana zaštitnim koridorm postojeće infrastrukture. Ona pretstavlja liniju do koje se mogu graditi objekti do trenutka izmještanja infrastrukture. Nakon izmještanja objekti se mogu graditi do definisane građevinske linije GL1.</p>
8	<p>PREPORUKE ZA SMANJENJE UTICAJA I ZAŠTITU OD ZEMLJOTRESA, KAO I DRUGE USLOVE ZA ZAŠTITU OD ELEMENTARNIH NEPOGODA I TEHNIČKO-TEHNOLOŠKIH I DRUGIH NESREĆA</p> <p>Smjernice zaštite od elementarnih i drugih većih nepogoda i obezbjeđenje potreba odbrane</p> <p>Potrebno je da se pri izgradnji na predmetnom prostoru, skupom urbanističkih i građevinskih karakteristika zadovolje potrebe zaštite i to prije svega tako da se smanje dejstva eventualnog mogućeg razaranja objekata. Zbog toga je, pri planiranju na ovom prostoru obavezno obezbjeđiti mjere zaštite od elementarnih i drugih većih nepogoda. U tom smislu, sa aspekta zaštite na predmetnom području su razrađene i sprovedene mjere i dati parametri povredivosti. Kao optimalna mjera za smanjenje povredivosti, ostvaren je koncept kojim je predmetni prostor koncipiran kao urbani sistem, koji će funkcionisati u sklopu cjelokupnog naselja.</p> <p>Zaštita od potresa</p> <p>Mjere zaštite od seizmičkih razaranja obuhvataju sve preporuke za planiranje i projektovanje koje su iznesene u ovoj dokumentaciji, a odnose se na planiranje i funkcionalni zoning, planiranje i projektovanje infrastrukturnih sistema, lociranje i fundiranje, tj izgradnju objekata. Ove mjere su u skladu sa rezultatima i preporukama "Elaborata o seizmološkim podlogama i seizmičkoj mikroneonizaciji područja Crne Gore". Pored toga, na predmetnom području obavezno je sprovođenje inženjersko - geoloških, seizmičkih i geofizičkih ispitivanja terena na kome će se graditi novi objekti.</p> <p>Zaštita od požara</p> <p>Radi zaštite od požara planirani novi objekti moraju biti realizovani prema Zakonu o zaštiti i spašavanju (Službeni list CG br. 13/07) i odgovarajućim tehničkim protivpožarnim propisima, standardima i normativima, tako da ukupnom realizacijom ne bude pogoršana ukupna protivpožarna bezbjednost prostora, a na slobodnom prostoru oko planiranih objekata mora biti ugrađena odgovarajuća hidrantska mreža prema Pravilniku o tehničkim normativima za hidrantsku mrežu za gašenje požara. ("Sl.list SFRJ", br. 30/91)</p> <p>Objekti moraju biti realizovani u skladu sa Pravilnikom za elektroinstalacije niskog napona ("Sl.list SRJ", br.28/95) i Pravilnikom za zaštitu objekata od atmosferskog pražnjenja ("Sl. list SRJ",br.11/96) a uz poštovanje smjernica nacionalne strategije za vanredne situacije i nacionalnih i opštinskih planova zaštite i spašavanja.</p> <p>Prilikom izrade investiciono – tehničke dokumentacije obavezna je izrada projekata ili elaborata zaštite od požara (i eksplozija ako se radi o objektima u kojima su definisane opasnosti od</p>



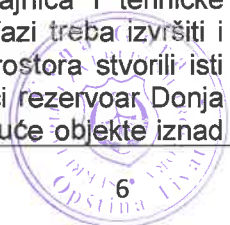
	<p>požara i eksplozija), planova zaštite i spašavanja prema izrađenoj procjeni ugroženosti za svaki hazard posebno i na navedeno se moraju pribaviti odgovarajuća mišljenja i saglasnosti u skladu sa Zakonom.</p> <p>Mjere zaštite od epidemije</p> <p>Mjere zaštite površinskih i podzemnih zona - izvorišta uklopljene su u mjere zaštite propisane PP-om, a odnose se na niz mjera zaštite vazduha, vode i zemljišta. Sprovedenjem ovih mjera smanjiće se i opasnost pojave zaraznih bolesti.</p>
9	<p>USLOVI I MJERE ZAŠTITE ŽIVOTNE SREDINE</p>
	<p>Obzirom na planiranu intervenciju u prostoru razvoj područja mora biti kompatibilan s ekološkim uslovima i zasnovan na očuvanju kvaliteta životne sredine.</p> <p>Pri tom je neophodno da se smanji devastacija prostora (kontrolom rizičnih aktivnosti), a da se kontroliše postojeći nivo antropogenog prostora (eventualno povećanje se uslovljava saniranjem odgovarajućeg dela u postojećem prostoru). Na kraju, mora da se obezbedi saniranje degradiranih i ugroženih područja.</p> <p>Jedan od osnovnih ciljeva je zaštita i očuvanje postojeće ekološke ravnoteže. Kako je područje podložno zagađenjima različite geneze, neophodno je da se ovaj problem posmatra u okviru šireg područja i čitava problematika rešava na identičnom nivou.</p> <p>Predmetni prostor svojim heterogenim prostornim, antropografskim, geofizičkim, klimatološkim i drugim karakteristikama predstavlja prostor na kome je u priličnoj meri ugrožena i osiromašena prirodna sredina.</p> <p>Zakonske mere za zaštitu životne sredine</p> <p>U okviru raspoloživih mehanizama za zaštitu životne sredine koji se koriste prilikom sprovođenja prostornih i urbanističkih planova, kao obavezne, treba da se sprovode obaveze iz važećih zakonskih propisa, prvenstveno: Zakon o životnoj sredini, ("Sl. list RCG", br. 48/08), kao i Uredba o zaštiti od buke (Sl. list RCG", br.24/95), Zakon o inspekcijskoj kontroli ("Sl. list RCG", br.50/1992), Uredba o projektima za koje se vrši procena uticaja zahvata na životnu sredinu ("Sl. list RCG", br. 20/07), a od 1. januara 2008: Zakon o proceni uticaja na životnu sredinu ("Sl. list RCG", br. 80/05), Zakon o strateškoj proceni uticaja na životnu sredinu ("Sl. list RCG", br. 80/05), Zakon o integrisanom sprečavanju i kontroli zagađenja ("Sl. list RCG", br. 80/05) i dr.</p> <p>Prilikom odobravanja intervencije u prostoru stručne službe opštine treba da se rukovode sledećim:</p> <ul style="list-style-type: none"> • Planirane intervencije u zahvatu plana treba da budu bezbedne sa aspekta zagađenja životne sredine • Poštovati sve propise i parametre date u planu , naročito principe ozelenjavanja prostora • Regulisati otpadne vode na adekvatan način da se eliminiše svako potencijalno zagađenje • Površinske otpadne vode organizovano prikupljati putem atmosferske kanalizacije • Ukupna izgradnja na području plana treba da bude realizovana prema standardima koji obezbeđuju smanjenje ukupne potrošnje energije i upotrebu obnovljivih izvora energije. Standarde za izgradnju treba temeljiti na Evropskoj direktivi o energetske svojstvima E 2002/91/EC (16.12.2002.) <p>Za sve objekte koji podležu izradi Elaborata o proceni uticaja na životnu sredinu neophodno je sprovesti postupak izrade, a prema važećem Zakonu o životnoj sredini (Službeni list Crne Gore br.48/08, od 11.08.2008.g) i Zakonu o strateškoj proceni uticaja na životnu sredinu (Sl.list RCG br.80/05 od 28.12.2005.g), kao i svim važećim pravilnicima vezanim za ovu oblast.</p> <p>Uslovi za odvoz i distribuciju otpada</p> <p>Odlaganje otpada je planirano u zajedničkim kontejnerima za separatno prikupljanje otpada. Raspored kontejnera, odnosno boksova za postavljanje kontejnera dat je u grafičkom prilogu i prilagođen je rasporedu koji je dobijen od nadležnog komunalnog preduzeća. U skladu sa potrebama naselja planirane su i dodatne lokacije a koje su prikazane u grafičkom prilogu. Svaki novi objekat na rubu pripadajuće parcele u neposrednoj blizini ulice mora imati ograđen prostor sa adekvatnim brojem i kapacitetom posuzda za selektivno odlaganje otpada, a što se mora definisati tehničkom dokumentacijom.</p> <p>Planirani raspored kontejnera prilagoditi tehničkoj dokumentaciji koja se radi na nivou opštine a</p>



	<p>uz poštovanje Zakona o upravljanju otpadom (Sl.list RCG 80/05), Strateškim master planom za upravljanje otpadom na republičkom nivou , Članom 36 Odluke o komunalnom redu opštine Tivat (Sl.list RCG 43/06), Lokalnim planom upravljanja otpadom za Opštinu Tivat za period od 2009.do 2013.god. (Opštinska Odluka od 23.07.2009.god.).</p> <p>Za tretiranje otpada koji nastaje u toku gradnje ili intervencija na objektima poštovati Pravilnik o postupanju sa građevinskim otpadom, načinu i postupku prerade građevinskog otpada, uslovima i načinu odlaganja cementa azbestnog građevinskog otpada ("Sl.list Crne Gore, broj 60/10). Krajnju distribuciju otpada vršiti u skladu sa opštinskom odlukom.</p>
10	<p>USLOVI ZA PEJZAŽNO OBLIKOVANJE</p> <p>Smjernice za zaštitu prirodnih i pejzažnih vrijednosti Zaštita pejzaža obuhvata čitav niz planskih mera kojima se deluje u pravcu očuvanja, unapređivanja i sprečavanja devastacije prirodnih odlika pejzaža. U tom smislu, kao prioriteta i osnovna mera ističe se utvrđivanje zona sa odgovarajućim režimima zaštite, gde će se štititi njihove osnovne prirodne vrednosti, a time i pejzaž. Kod planiranja upravljanja područjem utvrđen je odgovarajući ekološki model, kojim je sprečena znatnija izmena pejzažnih vrednosti, tj. težilo se ka zadržavanju autentičnih oblika pejzaža, a budući razvoj baziran je na principu "održivog razvoja".</p> <p>Posebno se vodilo računa o:</p> <ul style="list-style-type: none"> - racionalnijem korišćenju, već zauzetog prostora, - što manjem zauzimanju novih prostora, - korišćenju očuvanih prostora uz minimum intervencija i maksimalno očuvanje prirodnog pejzaža, - zaštititi mediteranske vegetacije, maslinjaka i šumskih kultura, - očuvanju vrednih grupacija zelenila, - zadržavanju tradicionalnih arhitektonskih rešenja kao delova autohtonog kulturnog pejzaža, - zadržavanju autentičnosti prostora u celini - zabrani izgradnje objekata čije funkcionisanje ugrožava ili može ugroziti sredinu. <p>Objekti pejzažne arhitekture javne namene</p> <ul style="list-style-type: none"> • Zelenilo uz saobraćajnice / ZUS <p>Ozelenjavanje duž saobraćajnica, parking prostora i razdelnih traka, sprovodi se tzv. <i>linearnom sadnjom</i>. U kompozicionom smislu, ovo zelenilo se rešava tako da predstavlja "kičmeni stub" zelenih površina i služi za povezivanje naselja u jedinstven sistem zelenila. Ova kategorija zelenila pored estetske funkcije utiče na poboljšanje komfora tokom vožnje, sanitarno-higijenskih i mikroklimatskih uslova.</p>
11	<p>USLOVI I MJERE ZAŠTITE NEPOKRETNIH KULTURNIH DOBARA I NJIHOVE ZAŠTIĆENE OKOLINE</p> <p>Pri izradi plana od Ministarstva kulture dobijene su smernice za izradu predmetnog plana koje su pri izradi plana maksimalno ispoštovane.</p> <p>Naime kompleksi Lazari, Zmajević – Jakonja i Verona kao i fortifikacijski objekti su planirani za rekonstrukciju u cilju vraćanja u provobitno stanje i mogućnost prilagođavanja novim funkcionalnim potrebama.</p> <p>Kompleks Lazari i Zmajević – Jakonja se nalaze u okviru porodičnog stanovanja i u okviru objekta moguće je organizovati stanovanje, ili stanovanje u kombinaciji sa delatnostima koje su kompatibilne stanovanju kao primarnoj nameni. Kako su delovi kompleksa Lazari već privedeni drugim namenama nije moguće zadržati kompleks u celini pa je akcenat na očuvanju objekta i kvalitetnog zasada palmi u neposrednom kontaktu, dok kompleks Zmajević – Jakonja koji je zadržan kao celina kao takav treba i dalje da egzistira.</p> <p>U skladu sa članom 8 Odluke o izgradnji lokalnih objekata od opšteg interesa („Sl.list CG“- opštinski propisi , broj 18/14, 42/15, 28/16 i 07/21), a za potrebe izrade Programskog zadatka koji će biti sastavni dio Odluke o pristupanju izgradnji lokalnih objekata od opšteg interesa i na</p>



	osnovu kojega će biti izrađen glavni projekat, ovaj organ se dopisom broj 09-333/22-255/3 obratio Upravi za zaštitu kulturnih dobara, Područna jedinica Kotor. Dopis je uredno uručen o čemu svjedoči povratnica u spisima predmeta.
12	USLOVI ZA LICA SMANJENE POKRETLJIVOSTI I LICA SA INVALIDITETOM
	<p>Prilikom projektovanja i izvođenja objekata potrebno je svim objektima koji svojom funkcijom podrazumijevaju javni sadržaj, kao i do stambenih objekata u kojima je planirana izgradnja stambenih jedinica za hendikepirana lica, obezbijediti pristup koji mogu koristiti lica s ograničenom mogućnošću kretanja.</p> <p>U tu svrhu, uz stepenišne prostore projektovati i odgovarajuće rampe s maksimalnim nagibom 8%, ili, ukoliko to tehnički uslovi ne dozvoljavaju planirati pristup na drugi način.</p> <p>Nivelacije svih pešačkih staza i prolaza raditi takođe u skladu s važećim propisima o kretanju invalidnih lica.</p> <p>Kroz projektnu dokumentaciju u dijelu saobraćajnog rješenja za sve nove objekte neophodna je primjena standarda i propisa koji karakterišu ovu oblast (Pravilnik o bližim uslovima i načinu prilagođavanja objekata za pristup i kretanje lica smanjene pokretljivosti, Sl.list CG br.10/09).</p>
13	USLOVI ZA POSTAVLJANJE I GRADNJU POMOĆNIH OBJEKATA
	/
14	USLOVI ZA OBJEKTE KOJI MOGU UTICATI NA BEZBJEDNOST VAZDUŠNOG SAOBRAĆAJA
	<p>Opšti urbanističko tehnički uslovi o kojima treba voditi računa kada je u pitanju sigurnost vazdušnog saobraćaja, izdati od Agencije za civilno vazduhoplovstvo su:</p> <p>Objekat svojim položajem i planiranim gabaritima ne smije da se prostire iznad površina namijenjenih za zaštitu vazduhoplova u letu;</p> <p>Objekat svojim položajem, planiranim gabaritima i namjenom ne smije da ometa rad tehničkih sistema, sredstava i objekata za obezbjeđenje vazdušnog saobraćaja (radio-navigacionih sredstava);</p> <p>Objekat svojom namjenom ne smije uticati na promjene u biljnom i životinjskom svijetu koje bi mogle štetno uticati na sigurnost (bezbjednost) vazdušnog saobraćaja;</p> <p>Objekat ne smije biti opremljen svjetlima koja su opasna, zbunjujuća i izazivaju obmanu/zabludu pilota vazduhoplova;</p> <p>Objekat ne smije biti opremljen velikim i visoko reflektujućim površinama koje prouzrokuju zasljepljivanje pilota vazduhoplova.</p> <p>Navedeni uslovi su opšteg karaktera, tj. odnose se na sve objekte na teritoriji Crne Gore.</p>
15	USLOVI ZA OBJEKTE KOJI MOGU UTICATI NA PROMJENE U VODNOM REŽIMU
	<p>Kanali su u javnoj upotrebi i ne mogu se pripajati urbansitičkim parcelama. Vlasnici parcela uz koje kanali prolaze dužni su ih održavati (čistiti).</p> <p>U prilogu ovog programskog zadatka je:</p> <p>- Akt Sekretarijata za privredu, broj 10-322/22-UPI-508/1 od 09.06.2022.godine.</p>
16	MOGUĆNOST FAZNOG GRAĐENJA OBJEKTA
	<p>Prva faza realizacije plana traba da bude pribavljanje i opremanje zemljišta za javne namene prije svega u smislu rekonstrukcije postojećih i izgradnje novih saobraćajnica i tehničke infrastrukture čime bi se aktivirale sve i danas nedostupne lokacije. U ovoj fazi treba izvršiti i izmeštanje infrastrukturnih objekata i vodova kako bi se za sve korisnike prostora stvorili isti uslovi za gradnju. Dok se ne izgradi novi rezervoar za vodu i sanira postojeći rezervoar Donja Lastva i dok se ne izgradi kompletna infrastruktura na tom području nije moguće objekte iznad</p>



starog rezervoara snabdjevati vodom.

Realizacija sekundarnih saobraćajnica će se sprovoditi u skladu sa finansijskim mogućnostima Opštine i stvarnim potrebama korisnika prostora za realizacijom istih, a prema postojećem stanju na terenu.

Kako se radi o prostoru gde su korisnici uglavnom privatna lica dalja realizacija plana je direktno vezana za njihove potrebe i inicijative. U tom smislu nije moguće definisati jasne faze po kojima će se vršiti realizacija Plana već će ona teći sukcesivno u skladu sa zahtevima korisnika prostora.

17 USLOVI ZA PRIKLJUČENJE NA INFRASTRUKTURU

17.1. Uslovi priključenja na elektroenergetsku infrastrukturu

Postojeće stanje

• ***Analiza potrošnje električne energije***

U sredini gde se vrši prognoziranje potrošnje električne energije za naredni period, potrebno je izvršiti analizu energetskog kretanja u predhodnom periodu utvrditi određene zakonitosti kretanja potrošnje električne energije, vršnog opterećenja i vremena korišćenja energetskih postrojenja, kako po pojedinim zonama tako i za cijelo naselje ili područje.

Radi lakšeg i adekvatnijeg analiziranja konzuma po pojedinim zonama, potrebno je izvršiti podjelu potrošača po kategorijama, i to:

- domaćinstva
- tercijalne delatnosti (ostali mali potrošači)
- javna rasveta

Plan

Na osnovu podataka o znatnom povećanju snage distributivnih trafo stanica a kako je višim planskim aktom predviđeno napajanje novih trafo stanica TS 10/0.4kV/kV biće iz TS 35/10kV/kV Tivat I. Da bi se ostvarilo ovo napajanje predviđeno je proširenje ove trafo stanice Tivat I koja je sada snage 2x8MVA, zamenom opreme i trafnsformatora na snagu do 2x12.5MVA ili izgradnjom nove trafo stanice 35/10kV/kV najmanje snage 2x8MVA. Mesto kao i način priljučenja nove trafo stanice biće predmet posebnog elaborata i projekta a za napajanje nove trafo stanice može se koristiti planirani podzemni 35kV-ni vod.


Od ove trafo stanice 35/10kV/kV predviđeno je polaganje kabla naponskog nivoa 10kV tako da se obezbedi da u svakom trenutku ukoliko dođe do ispada jednog kabla ostali kablovi mogu preneti potrebnu snagu iz TS 35/10kV/kV. Kablovi su preseka XHE 49-A 3x1x240mm² Al.

Ovim DUP-om je predviđen porodično stanovanje, turizam, hotelijerstvo i mešovite delatnosti.

Kako vršno opterećenje kompleksa(zona) nastupa u period veće potrošnje(leto) to je na osnovu podataka datih u tabeli 3 uzimajući u obzir povećanje snage za 10%(rezerva+gubici), prikazano u tabeli 4 određen broj trafo stanica 10/0.4kV, Snaga trafo stanice kao i broj trafo stanica odrediće se na osnovu glavnih projekata i usvojenog idejnog rešenja u kome će biti naznačen broj objekata. **Potrebno je postaviti najmanje 6 novih trafo stanica svaka sa transformatorom snage do 630kVA.**

Tabela 5. Vršno opterećenje zona; broj transformatora;ukupan broj trafo stanica

Urbani- stička celina	vršno opterećenje zone P _v (kW)	vršno opterećenje zone S _v (kVA)	Postojeći broj trafo stanica snage u kVA	Planirani broj trafo stanica snaga u kVA	Ukupan broj i snaga trafo stanica u KVA	stepen optere- ćenja trafo stanica u bloku
1	4712	5456	4x(1x630)+ 1x(1x400)+ 2x(1x250)	6x(1x630)	10x(1x630) +1x(1x400) +2x(1x250)	0.75



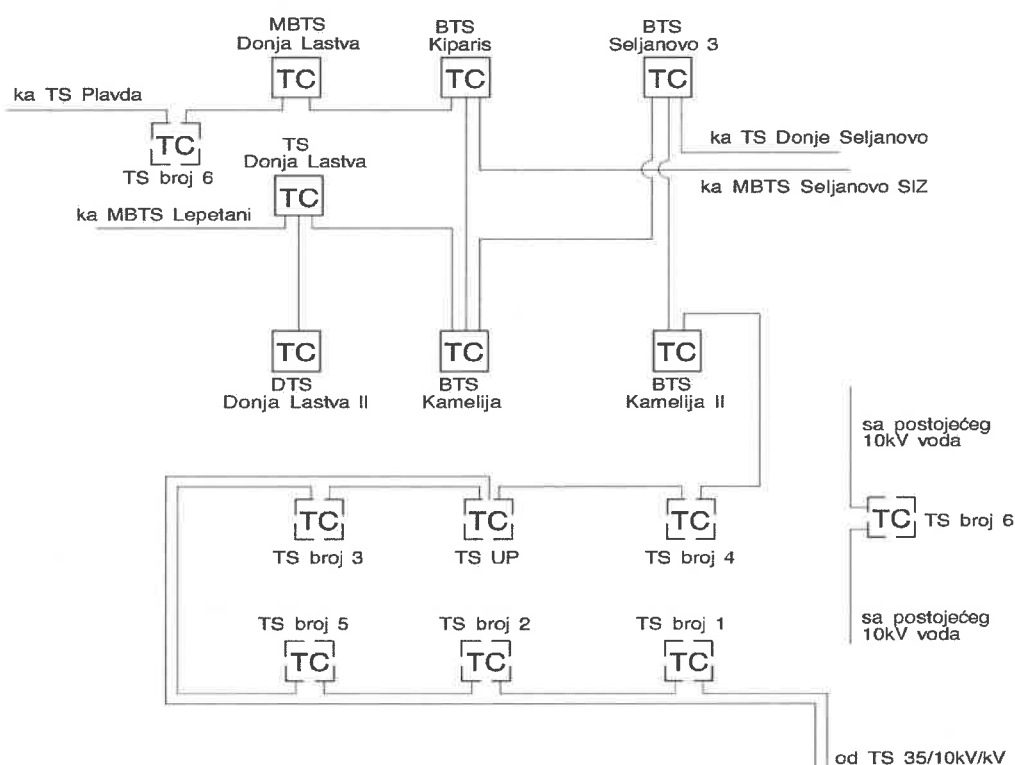
DUP	4712	5456	4x(1x630)+ 1x(1x400)+ 2x(1x250)	6x(1x630)	10x(1x630) +1x(1x400) +2x(1x250)	0.75
-----	------	------	---------------------------------------	-----------	--	------

Postojećih trafo stanice snage 400kVA se zadržava, kao i postojeće trafo stanice od 250kVA. Trafo stanice postojeće snage 250kVA mogu se rekonstruisati tako da im se poveća snaga ukoliko za to ukaže potrebu nadležna elektrodistributivna organizacija.

U proračunu maksimalne potrebne snage korišćeni su podaci u kojima su uzete u obzir maksimalne površine za gradnju. Snaga transformatora u planiranim trafo stanicama se može mijenjati i određuje je nadležna elektrodistributivna organizacija u zavisnosti od stvarnih potreba za novoplanirane objekte.

Na ovoj lokaciji dobijena je ukupna potrebna snaga 5456kVA pa je potrebna snaga planiranih trafo stanica najmanje 7200kVA odnosno ovim planom je predviđena izgradnja **6 novih trafo stanica** koje moraju biti **sa transformatorima snage 630kVA a oprema za trafo stanice mora biti dimenzionisana za transformatore snage do 1000kVA.**

U prilogu je data jednopolna šema planiranih trafo stanica:




Položaj trafo stanica je određen prema gustini planirane izgrađenosti objekata kao i prema lokacijama koje su od javnog interesa. Jedna od trafo stanica je postavljena u delu prostora gde je već na osnovu podataka od nadležne elektrodistributivne organizacije planirana trafo stanica. Trafo stanice ovog plana **povezane su 10kV kablom međusobno** tako da su **dvostruko napajane**. Kablom 10kV je povezana trafo stanica iz urbanističkog plana a čiji prostor nije predmet obrade ovog plana, sa planiranim trafo stanicama ovog plana tako da predstavljaju jedan energetski konzum.

Trafo stanica je u građevinskom smislu ovim planom predviđena kao **samostojeća montažno-betonska**. Tip budućih transformatora će odrediti nadležna elektrodistributivna organizacija koja je i vlasnik većine novih transformatorskih trafo stanica. Stvarni tip transformatora određuje nadležna elektrodistributivna organizacija u čijem sastavu održavanje istih.

Položaj trafo stanica je izabran kako prema potrošačima tako i prema mogućem mjestu na osnovu urbanističkih rješenja. Pri izboru lokacije vodilo se računa da:

- trafo stanice budu što bliže težištu opterećenja



- priključni vodovi visokog i niskog napona budu što kraći, a njihov rasplet što jednostavniji
- da do trafostanica postoji lak prilaz radi montaže građevinskog dijela, energetskih transformatora i ostale opreme

Novoplanirane trafo stanice TS 10/0.4kV se postavljaju u namjenski odvojenom prostoru, u ravni terena do kojih je moguć kolski i kamionski pristup. Raspored opreme i položaj energetskog transformatora moraju biti takvi da obezbjede što racionalnije korišćenje prostora, jednostavnost rukovanja, ugradnje i zamjene pojedinih elemenata i blokova i omogući efikasnu zaštitu od direktnog dodira djelova pod naponom. Kod izvođenja, izvođač je dužan uskladiti svoje radove sa ostalim građevinskim radovima na objektu, kako ne bi dolazilo do oštećenja već izvedenih radova i poskupljenja gradnje. Za sve trafostanice projektima uređenja terena obezbjediti kamionski pristup, najmanje širine **3.m**. Opremu trafo stanice predvideti u skladu sa preporukama donesenim od strane Sektora za distribuciju-Tivat"Elektroprivrede Crne Gore", a.d. Nikšić. Oprema u trafo stanici je tipizirana i sastoji se od **10kV-nog postrojenja, transformatora snage do 1000kVA i 0.4V-nog postrojenja.**

Napajanje 10kV-nim naponom ovog dijela plana je predviđeno kako je na početku dijela teksta koji se odnosi na plan i rečeno iz rekonstruisane trafo stanice TS 35/10kV/kV Tivat I polaganjem **10kV kablova tipa XHE 49-A 3x1x240mm² Al.**

Sve trafo stanice su ovim kablovima povezane u prsten tako da se svakoj novoplaniranoj TS 10/0.4kV/kV obezbjeđuje dvostrano napajanje sa 10kV napona.

Od trafo stanica se polažu 10kV-ni kablovi duž trotoara gde god je to moguće i na mjestima gdje nema trotoara u meki teren. Sve novoplanirane trafo stanice su najmanje dva puta prolazne sa visokonaponske strane tako da se ostvaruje dvostrano napajanje svih transformatorskih stanica odnosno sve nove trafo stanice su povezane sa postojećim u prsten. Na ovaj način je obezbjeđeno sigurno napajanje trafo stanica sa 10kV-ne strane. Planirane trafo stanice 10/0.4kV/kV koje su planirane u ovom planskom dokumentu povezane su sa planiranim trafo stanicama koje su obrađene u planu UP Ruljina istim 10kV kablovima tako da čine jedan energetski konzum. Pojedine trafo stanice predviđene su za najmanje tri vodna polja 10kV-ni kablovski vodovi su presjeka 240mm² Al tako da se na ovaj način povećanje snage ovog područja može obezbjediti.

Trafo stanice su povezane 10 kV-nim kablom tipa i presjeka XHE 49-A 3(1x240mm²). odnosno kompletnu planiranu 10kV-nu mrežu izvesti kablovima čiji će tip i presjek odrediti stručna služba nadležnog elektrodistributivnog preduzeća.

Kablove polagati slobodno u kablovskom rovu, dimenzija 0.4x0.8m, a na mjestima prolaza kablova ispod saobraćajnica, kao i na svim onim mjestima gdje se može očekivati povećano mehaničko opterećenje kabla (ili kabal treba izolovati od sredine kroz koju prolazi), kroz kablovsku kanalizaciju, smještenu u rovu **dubine 1m**.

Nakon polaganja, a prije zatrpavanja kabla, investitor je **dužan obezbjediti katastarsko snimanje tačnog položaja kabla**, u skladu sa zakonskim odredbama. Na tom snimljenom grafičkom prilogu trase kabla treba označiti tip i presjek kabla, tačnu dužinu trase i samog kabla, mjesto njegovog ukrštanja, približavanje ili paralelno vođenje sa drugim podzemnim instalacijama, mjesta položene kablovske kanalizacije sa brojem koršćeinih i rezervnih cijevi.

Ukoliko to zahtjevaju tehnički uslovi stručne službe nadležne Elektrodistribucije sa kablom na oko 0.4m dubine u rov položiti i **traku za uzemljenje, FeZn 25x4mm**.

Duž trase kablova ugraditi standardne oznake koje označavaju kabl u rovu, opremanju pravca trase, mjesta kablovskih spojnica, početak i kraj kablovske kanalizacije, ukrštanje, približavanje ili paralelno vođenje kabla sa drugim kablovima i ostalim podzemnim instalacijama i sl. Eventualna izmještanja postojećih kablova, zbog novih urbanističkih rješenja, vršiti uz obavezno prisustvo predstavnika Elektrodistribucije - Tivat i pod njegovom kontrolom. U tim slučajevima, otkopavanje kabla mora biti ručno, a sam kabal mora biti u beznaponskom stanju.

Pri izvođenju radova preduzeti sve potrebne mjere zaštite radnika, građana i vozila, a zaštitnim mjerama omogućiti odvajanje pješačkog i motornog saobraćaja. Na mjestima gdje se, radi polaganje kablova, izvršiti isjecanje regulisanih površina, iste dovesti u prvobitno stanje.

Od novih trafo stanica se polažu niskonaponski 1kV-ni kablovi za napajanje električnom



energijom potrošača tako i za osvjtljenje ulica(saobraćajnica). Presjek kablova niskonaponskih potrošača kao i ulične rasvjete biće određen uslovima nadležne elektrodistributivne organizacije i glavnim projektima objekata na osnovu stvarnih jednovremenih snaga objekata..

U trotoaru ili mekom terenu predviđeno je polaganja 1kV-nih kablova kao i novih 10kV-nih kablova. Kablovi se polažu na propisnim dubinama u prosjeku na 0.8m i pri polaganju se mora voditi računa o međusobnom rastojanju sa drugim instalacijama ili paralelnom vođenju istih. Pri prelasku kablova ispod saobraćajnica predviđeno je polaganje najmanje dvije PVC cijevi prečnika 110mm.

Polaganje svih kablova izvesti prema važećim tehničkim uslovima za ovu vrstu djelatnosti. Na mjestima gdje se energetske kablove vode paralelno ili ukrštaju sa drugim vrstama instalacija voditi računa o minimalnom rastojanju koje mora biti sledeće za razne vrste instalacija:

- Pri paralelnom vođenju **energetskih i telekomunikacionih kablova** najmanji horizontalni razmak je **0.5m** za kablove 1kV,10kV, odnosno **1m** za kablove 35kV. Ukrštanje energetskog i telekomunikacionog kabla vrši se na razmaku od **0.5m**. Energetski kabal se polaže na većoj dubini od telekomunikacionog kabla. Ukoliko se razmaci ne mogu postići energetske kablove na tim mjestim a provesti kroz cijev. Pri ukrštanju energetskih kablova sa telekomunikacionim kablovima potrebno je da ugao bude što bliži pravom uglu. Ugao ukrštanja treba da bude **najmanje 45 stepeni**. Pri ukrštanju kablova za napone **250V** najmanje vertikalno rastojanje mora da iznosi najmanje **0.3** a za veće kablove **0.5m**.
- Pri horizontalnom vođenju **energetskog kabla sa vodovodnom ili kanalizacionom** infrastrukturom(cijevi) najmanji razmak iznosi **0.4m**. Energetski kabl se pri ukrštanju polaže iznad vodovodne ili kanalizacione cijevi na najmanjem rastojanju od **0.3m**. Ukoliko se ovi razmaci ne mogu postići na tim mjestima energetski kabl položiti kroz zaštitnu cijev.
- Pri paralelnom vođenju **kablova i toplovoda** najmanje rastojanje između kablova i spoljne ivice toplovoda mora da iznosi **0.3m** odnosno **0.7m za 10kV-ni kabal**. Nije dozvoljeno polaganje kablova iznad toplovoda. Pri ukrštanju energetskih kablova i sa kanalima toplovoda minimalno vertikalno rastojanje mora da iznosi **0.6m**. Energetske kablove pri ukrštanju položiti iznad toplovoda. Na ovim mjestima obezbjediti toplotnu izolaciju od izolacionog materijala(pjenušavi beton) debljine 0.2m. Pri paralelnom vođenju i ukrštanju energetskog kabla za javno osvjtljenje i toplovoda najmanji razmak je 0.1m

ZAŠTITNE MJERE

-Zaštita niskog napona

Mrežu niskog napona treba štititi od struja kratkog spoja sa NN visokoučinskim osiguračima, ugrađenim u NN polju pripadajuće TS 10/0.4kV. U priključnim kablovskim ormarićima zaštititi ogranke za objekte odgovarajućim osiguračima.

-Zaštita TS 10/0.4kV

U TS10/0.4kV za zaštitu transformatora predviđena je Buholcov relej. Za zaštitu od kvarova između 10kV i 0.4kV služe primarni prekostrujni releji, kao i NN prekidači sa termičkom i prekostrujnom zaštitom.

-Zaštita od visokog napona dodira

Kao zaštita od visokog napona dodira predviđaju se uzemljenja svih objekata elektroenergetskog kompleksa, tako da se dobije sistem zajedničkog uzemljivača. Prilikom izrade uzemljenja voditi računa da napon dodira mjestu ne bude veći od 50V.


-Zaštita mreže visokog napona

Zaštita mreže visokog napona rješava se u sklopu čitave mreže 10kV, na području Tivta.

U skladu sa članom 8 Odluke o izgradnji lokalnih objekata od opšteg interesa („Sl.list CG“-opštinski propisi , broj 18/14, 42/15, 28/16 i 07/21), a za potrebe izrade Programskog zadatka koji će biti sastavni dio Odluke o pristupanju izgradnji lokalnih objekata od opšteg interesa i na osnovu kojega će biti izrađen glavni projekat, ovaj organ se dopisom broj 09-333/22-255/3 obratio „Crnogorskom elektroprenosnom sistemu“ Podgorica. Dopis je uredno uručen o čemu svjedoči povratnica u spisima predmeta.



	<p>U prilogu ovog programskog zadatka je:</p> <ul style="list-style-type: none"> - Akt „Crnogorskog elektrodistributivnog sistema“ doo Podgorica, broj 30-20-05-2536/1 od 21.06.2022.godine.
17.2.	<p>Uslovi priključenja na vodovodnu i kanalizacionu infrastrukturu</p> <p>Vodovodna mreža Za potrebe izrade plana od nadležnog javnog preduzeća dobijene su trase cjevovoda sa njihovim prečnicima (Ø110mm, Ø125mm, Ø150mm, Ø200mm, Ø315mm)</p> <p>Fekalna kanalizacija Prema podacima nadležnog javnog preduzeća u okviru predmetnog prostora nije izvedena Fekalna kanalizacija. Kao uslov za izradu plana dostavljen je projekat kanaliziranja otpadnih voda koji je poštovan pri izradi plana.</p> <p>Atmosferska kanalizacija Atmosferska kanalizacija nije izgrađena na području plana. Postoje otvoreni kanali i potoci koji gravitiraju ka moru. Neki od njih su regulisani a neki ne.</p> <ul style="list-style-type: none"> • Buduće stanje <p>Vodovodna mreža Izvršena je rekonstrukcija postojećih cjevovoda Ø110, Ø150, Ø200, Ø315mm na nekim dionicama tako da su ubačeni u gabarit postojećih i budućih saobraćajnica. Na parcelama preko kojih su postavljeni postojeći cjevovodi planom je data privremena građevinska linija na zemlji (GL1pr) koja je definisana zaštitnim koridorom postojeće infrastrukture. Ona pretstavlja liniju do koje se mogu graditi objekti do trenutka izmještanja infrastrukture. Nakon izmještanja objekti se mogu graditi do definisane građevinske linije GL1.</p> <p>Fekalna kanalizacija Planirana je sekundarna mreža fekalne kanalizacije kao i glavni kolektor. Otpadna voda se većim dijelom gravitaciono prikuplja kod pumpne stanice odakle se pumpa u glavni kolektor. Količina vode koja se pumpa u glavni kolektor iznosi 22.5 l/s. Drugi dio se gravitaciono sliva u glavni kolektor. Treći dio fekalnih voda prema Up Ruljina ide na uređaj za prečišćavanje odakle se prečišćena ispušta u atmosfersku kanalizaciju. Minimalni prečnik ulične kanalizacije iznosi Ø250mm. Kanalizacione cijevi su od PEHD materijala. Cijevi postaviti u rovu na posteljicu od pijeska. Zatrpavanje rova vršiti šljunkom u slojevima od 30cm sa potrebnim kvašenjem i nabijanjem. Dubina ukopavanja cijevi iznosi 1.0m. Glavni kolektor odvodi otpadne vode na glavni uređaj za prečišćavanje. Planiran je zajednički glavni uređaj za prečišćavanje za Tivat i Kotor.</p> <p>Atmosferska kanalizacija Na području plana nema izgrađene atmosferske kanalizacije. Planirana je atmosferska kanalizacija u ulici sa dva trotoara. Glavni kolektor se izliva u more. Na mjestu izlivanja predviđen je uređaj za prečišćavanje. Kod drugih saobraćajnica atmosferska voda se gravitaciono izliva u zelene površine. Maksimalno rastojanje revizionih silaza iznosi 50m. Kanalizacione cijevi su od PEHD materijala. Cijevi postaviti u rovu na posteljicu od pijeska. Zatrpavanje rova vršiti šljunkom u slojevima od 30cm sa potrebnim kvašenjem i nabijanjem. Dubina ukopavanja cijevi iznosi 1.0m. Srednja godišnja količina padavina iznosi 1990mm. Otvoreni kanali i potoci gravitiraju ka moru. Oni koji nisu regulisani potrebno ih je regulisati. Svi dobijeni prečnici su aproksimativni, a tačni će se dobiti prilikom izrade Idejnih i Glavnih projekata.</p> <p>U prilogu ovog programskog zadatka su:</p> <ul style="list-style-type: none"> - Tehnički uslovi broj 842/1 od 21.06.2022.godine, izdati od strane „Vodovod i kanalizacija“ doo Tivat; - Akt broj 22-2339/2/2 od 24.0501.2022.godine, izdat od strane „Regionalni vodovod Crnogorsko primorje“ doo Budva.



17.3.	Uslovi priključenja na saobraćajnu infrastrukturu
	<p>Saobraćajno rješenje na području plana je zasnovano na koncepciji saobraćajnog rešenja i smjernicama koje su date u PUP-u za isti prostor i na analizi postojećeg stanja saobraćajne mreže.</p> <p>Već formiran, odnosno izgrađen sistem saobraćajnica, kao i smjernice koje su date PUP-om u mnogome su predodredile plan saobraćajne mreže predmetnog prostora, ili većinu njenih elemenata.</p> <p>Što se tiče sekundarne ulične mreže, ona je rješena tako da omogući maksimalnu prilaznost stambenim i drugim objektima, s tim da su zadržane formirane trase i uvedene potpuno nove sekundarne saobraćajnice. Sekundarnu uličnu mrežu čine pristupne ulice i to: stambene ulice, kolsko-pešačke ulice i pešačke komunikacije (trotoari, staze, stepeništa).</p> <p>Trase novih saobraćajnica su prilagođene terenu, a priključci kotama izvedenih saobraćajnica. Nivelacione kote su date na karakterističnim i ukrsnim tačkama i služe kao orijentacija prilikom izrade Idejnih i Glavnih projekata, pri čemu su poštovani propisi o maksimalnim podužnim nagibima od 14 do 18%.</p> <p>U prilogu ovog programskog zadatka su: - Saobraćajno- tehnički uslovi broj 10-341/22-205/1 od 14.06.2022.godine, izdati od strane Sekretarijata za privredu, Odjeljenje za stambeno- komunalne poslove.</p>
17.4.	Ostali infrastrukturni uslovi
	<p>Na teritoriji opštine Tivat u okviru koje se nalazi i lokaciji koja je predmet ovog plana imamo telekomunikacione usluge fiksne i mobilne telefonije, kao i usluge distribucije radio i TV signala, internet usluge i usuge javnih govornica.</p> <p><u>Buduće stanje</u></p> <p>Na osnovu analize postojećeg stanja kao i na osnovu potreba za novim kapacitetima predviđaju se određena rješenja čiji je cilj da se obezbjedi planiranje i gradnja elektronske komunikacione infrastrukture koja će zadovoljavati više operatera elektronskih komunikacija. Gradnja nove TK infrastrukture treba da ponudi i omogući kvalitetne i savremene elektronske i telekomunikacione usluge po ekonomski povoljnim uslovima a koji će se moći koristiti i za potrebe organa lokalne samouprave.</p> <p>Pri gradnji novih infrastrukturnih objekata posebnu pažnju posvetiti zaštiti postojeće elektronske komunikacione infrastrukture. Planom se obezbeđuju koridori za elektronsko komunikacionu kablovsku kanalizaciju i za polaganje telekomunikacionih kablova duž svih postojećih i budućih saobraćajnica.</p> <p>Gradnja, rekonstrukcija i zamena elektronskih komunikacionih sistema mora se izvoditi po najvišim tehnološkim, ekonomskim i ekološkim kriterijumima.</p> <p>Pri gradnji objekata kao i infrastrukture neposredno uz objekte elektronske komunikacije ili pri gradnji objekata i infrastrukture za potrebe elektronske komunikacije potrebno je u svemu se pridržavati Pravilnika o načinu određivanja elemenata elektronskih komunikacionih mreža i pripadajuće infrastrukture, širine zaštitnih zona i vrste radio koridora, u čijoj zoni nije dopuštena gradnja drugih objekata ("Službeni list CG", broj 83/2009 od 18.12.2009.godine).</p> <p>Ovim planskim aktom predviđena je izgradnja kablovske telekomunikacione kanalizacije od najmanje 4 PVC cevi prečnika 110mm. Sastavni dio ove TK kanalizacije su i TK okna postavljena na mjestima račvanja TK kanalizacije kao i na mjestima gdje dolazi do promjene pravca TK kanalizacije.</p> <p>Planiranu kablovsku kanalizaciju izgraditi u predhodno iskopan rov u zemlji dimenzija 0.8x0.4m i PVC cijevi postaviti u odgovarajućim nosačima za cijevi. Uz planiranu TK kanalizaciju predviđena je izgradnja telekomunikacionih okna dimenzija koje će odrediti nadležno telekomunikaciono preduzeće Crnogorski Telekom ili glavni projekti ove infrastrukture. Planiranu TK infrastrukturu povezati sa postojećom TK kanalizacijom tako da čine jednu funkcionalnu cjelinu. Ovim planom se predviđa izgradnja nove TK kanalizacije gde god je moguće u trotoaru i u mekom terenu. TK okna su planirana u trotoaru ili mekom terenu sa lakim poklopcima. Kroz planiranu TK kanalizaciju predviđeno je polaganje kablova TK59GM kao i optičkih kablova.</p>

	<p>Planom je predviđena izgradnja zalazaka TK kanalizacije u pojedine zone unutar posmatranog područja duž postojećih i planskih saobraćajnica.</p> <p>Istom TK kanalizacijom predviđeno je povezivanje telekomunikacionih čvorova odnosno isturenih pretplatničkih stepena.</p> <p>Trase planirane TK kanalizacije potrebno je, gdje god je moguće uklopiti u buduće trotoare ulica i zelenih površina. Izgradnju planirane elektronsko komunikacione kanalizacije i odgovarajućih TK okna izvoditi u svemu prema važećim propisima i preporukama iz ove oblasti. Na mjestima gde se elektronsko komunikaciona kablovska kanalizacija izvodi u kolovozu ili u parking prostoru izvesti ojačavanja TK kanalizacije. Poklopci za TK okna su uglavnom laki sem na mestima gde je potrebno postaviti TK okno a da preko njega prolazi saobraćajnica ili parking gde se mora TK okno izvesti sa teškim poklopcem.</p> <p>Kablovsku kanalizaciju treba predvidjeti do novih telekomunikacionih koncentracionih ormana.postavljenih u objektima.</p> <p>Potrebno je sve postojeće i buduće elektronsko komunikacione čvorove povezati optičkim kablom, dok se objekti povezuju kablovima TK59GM ili optičkim kablovima.</p> <p>Jednu planiranu PVC cijev u telekomunikacionoj kanalizaciji treba predvideti za potrebe kablovske televizije i u skladu sa propisima uraditi kućnu instalacija. Za nove stambene objekte planirane su privodne PVC cijevi prečnika 40mm za uvod kablovske televizije kao i PVC cijev za priključenje na telekomunikacionu mrežu.</p> <p>Ukoliko se trasa ove instalacije vodi paralelno ili ukršta sa drugim instalacijama(vodovod, elektroenergetska...) treba ostvariti propisna rastojanja a dinamiku izgradnje vremenski uskladiti.</p> <p>Tehničke uslove za izgradnju pretplatničkih komunikacionih kablova, kablova za kablovsku distribuciju i zajedničkog antenskog sistema objekata propisuju: Zakon o elektronskim komunikacijama („Sl.list CG“ br. 40/13, 56/13, 2/17 i 49/19), Pravilnik o tehničkim i drugim uslovima za projektovanje, izgradnju i korišćenje elektronske komunikacione mreže, elektronske i komunikacione infrastrukture i povezane opreme u objektima („Sl.list CG“ br. 41/15) i Pravilnik o širini zaštitnih zona i vrsti koridora u kojima nije dopušteno planiranje i gradnja drugih objekata („Sl.list CG“ br. 33/14).</p> <p>Svi dodatni uslovi mogu se naći na:</p> <ul style="list-style-type: none"> - http://www.ekip.me/page/electronic-communications/ec-networks/izrada-tehnicke-dokumentacije/content - http://geoportal.ekip.me - http://geoportal.ekip.me/login/auth <p>U prilogu ovog programskog zadatka je:</p> <p>- Mišljenje broj 0403-3937/2 od 05.07.2022.godine, izdato od strane Agencije za elektronske komunikacije i poštansku djelatnost.</p>
18	<p>POTREBA IZRADE GEODETSKIH, GEOLOŠKIH (GEOTEHNIČKIH, INŽENJERSKO-GEOLOŠKIH, HIDROGEOLOŠKIH, GEOMEHANIČKIH I SEIZMIČKIH) PODLOGA, KAO I VRŠENJA GEOTEHNIČKIH ISTRAŽNIH RADOVA I DRUGIH ISPITIVANJA</p>
	<p>Geološko – seizmičke karakteristike</p> <p>Područje Tivta izgrađuju u globalu geološki najmlađe stene. Široki priobalni pojas i niži pristranci uz Tivatsko polje izgrađeni su od sedimenata kvartarne i paleogenske starosti. Tu prevladavaju uglavnom aluvijalne (holocenske) naplavine preko kojih je mestimično nataložen debeo sloj mulja.</p> <p>Podaci ukazuju na vrlo izraženu seizmičku aktivnost prostora Crnogorskog primorja. Ta aktivnost je genetski vezana ne samo za evoluciju različitih struktura, već i za fizička svojstva geoloških sredina, odnosno položaje dubokih razloma. Reinterpretacija geofizičkih podataka, geomagnetnih, gravimetrijskih, kao i rezultata dubokog seizmičkog sondiranja, rezultirala je Seizmotektonskom kartom Crne Gore, sa položajem seizmogenih zona, na kojoj se ističe pet dubokih regionalnih raseda. Kompleksna sagledavanja dobijenih podataka ukazuju na postojanje više seizmogenih zona, od kojih su za prostor Primorja posebno važne one na južnom delu Crne Gore tj: Skadarska zona, zona Ulcinja i zona Budve. U navedenim zonama</p>

dešavaju se snažni zemljotresi, čiji se maksimalni intezitet kreće oko 9o MCS skale.

Sa makroseizmičkog stanovištva teritorija Tivta nalazi se u okviru prostora sa vrlo izraženom seizmičkom aktivnošću. Poslednji razorni zemljotres (1979.god), kao i ranije zabeleženi, pokazuju da se baš na prostoru grada mogu javiti potresi jačine oko 9 stepeni MCS skale u uslovima srednjeg tla. Činjenica da je prostor velikim delom izgrađen od flišnih, pretežno klastičnih sedimenata i kvartarnih tvorevina, predstavlja veliku nepovoljnost sa aspekta seizmičkog rizika.

Uslovi dati u tački 8- **Smjernice zaštite od elementarnih i drugih većih nepogoda i obezbeđenje potreba odbrane.**

19 **ZA ZGRADE URBANISTIČKO-TEHNIČKI USLOVI SADRŽE I URBANISTIČKE PARAMETRE**

Oznaka urbanističke	UP 539
Površina urbanističke parcele m ²	165m ²
Maksimalni indeks zauzetosti	/
Maksimalna P pod objektom m ²	/
Maksimalni indeks izgrađenosti	/
Bruto građevinska površina objekata (max BGP) m ²	/
Maksimalna spratnost objekata	/
Maksimalna visinska kota objekta	/
Urbanistički parametri	/
Parametri za parkiranje odnosno garažiranje vozila	/
Smjernice za oblikovanje i materijalizaciju, posebno u odnosu na ambijentalna svojstva područja	/
Uslovi za unapređenje energetske efikasnosti	<p>Održivoj potrošnji energije treba dati prioritet racionalnim planiranjem potrošnje, te implementacijom mera energetske efikasnosti u sve segmente energetskog sistema.</p> <p>Održiva gradnja je svakako jedan od značajnijih segmenata održivog razvoja koji uključuje:</p> <ul style="list-style-type: none">- Upotrebu građevinskih materijala koji nisu štetni po životnu sredinu- Energetsku efikasnost zgrada- Upravljanje otpadom nastalim prilikom izgradnje ili rušenja objekata <p>U cilju energetske i ekološki održive izgradnje objekata treba težiti :</p> <ul style="list-style-type: none">- Smanjenju gubitaka toplote iz objekta poboljšanjem toplotne zaštite spoljnih elemenata i povoljnim odnosom osnove i volumena zgrade- Povećanju toplotnih dobitaka u objektu povoljnom orijentacijom zgrade i korišćenjem sunčeve energije- Korišćenju obnovljivih izvora energije u zgradama (biomasa, sunce, vjetar itd)- Povećanju energetske efikasnosti termoenergetskih sistema. U cilju racionalnog

korišćenja energije treba iskoristiti sve mogućnosti smanjenja korišćenja energije u objektima. Pri izgradnji objekata koristiti savremene termoizolacione materijale, kako bi se smanjila potrošnja toplotne energije.

- Predvidjeti mogućnost korišćenja solarne energije.
- Kao sistem protiv preterane insolacije koristiti održive sisteme (zasenu škurama, građevinskim elementima, zelenilom i sl.) kako bi se smanjila potrošnja energije za veštačku klimatizaciju.
- Pri proračunu koeficijenta prolaza toplote objekata uzeti vrednosti za 20-25% niže od maksimalnih dozvoljenih vrednosti za ovu klimatsku zonu.
- Drvoredima i gustim zasadima smanjiti uticaj vetra i obezbediti neophodnu zasenu u ljetnjim mesecima

Cilj sveobuhvatne uštede energije, a time i zaštite životne sredine je stvoriti preduslove za sistemsku sanaciju i rekonstrukciju postojećih zgrada, a zatim i povećanje obavezne toplotne zaštite novih objekata. Prosečne stare kuće godišnje troše 200-300 kWh/ m² energije za grejanje, standardno izolovane kuće ispod 100, savremene niskoenergetske kuće oko 40, a pasivne 15 kWh/ m² i manje. Energijom koja se danas potroši u prosečnoj kući u Crnoj Gori, možemo zagrejati 3-4 niskoenergetske kuće ili 8-10 pasivnih kuća.

Nedovoljna toplotna izolacija dovodi do povećanih toplotnih gubitaka zimi, hladnih spoljnih konstrukcija, oštećenja nastalih vlagom (kondenzacijom) kao i pregrevavanja prostora leti. Posledice su oštećenja konstrukcije, nekonforno i nezdravo stanovanje i rad. Zagrevavanje takvih prostora zahteva veću količinu energije što dovodi do povećanja cene korišćenja i održavanja prostora, ali i do većeg zagađenja životne sredine. Poboljšanjem toplotno izolacionih karakteristika zgrade moguće je postići smanjenje ukupnih gubitaka toplote za prosečno 40 do 80%.

Kod gradnje novih objekata važno je već u fazi idejnog rešenja u saradnji sa projektantom predvideti sve što je potrebno da se dobije kvalitetna i optimalna energetska efikasna zgrada.

Zato je potrebno:

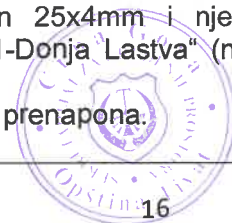
- Analizirati lokaciju, orijentaciju i oblik kuće
- Priminiti visoki nivo toplotne izolacije kompletnog spoljnog omotača objekta i izbegavati toplotne mostove. U cilju racionalnog korišćenja energije treba iskoristiti sve mogućnosti smanjenja korišćenja energije u objektima. Pri izgradnji objekata koristiti savremene termoizolacione materijale, kako bi se smanjila potrošnja toplotne energije
- Iskoristiti toplotne dobitke od sunca i zaštititi se od preteranog osunčanja. Kao sistem protiv preterane insolacije koristiti održive sisteme (zasenu škurama, građevinskim elementima, zelenilom i sl) kako bi se

		<p>smanjila potrošnja energije za veštačku klimatizaciju. Drvoredima i gustim zasadima smanjiti uticaj vetra i obezbediti neophodnu zasenu u letnjim mesecima</p> <ul style="list-style-type: none"> - Rashladno opterećenje treba smanjiti putem mera projektovanja pasivnih kuća. To može uključiti izolovane površine, zaštitu od sunca putem npr. brisoleja, konzolne strukture, ozelenjene nadstrešnice ili njihove kombinacije - Pri proračunu koeficijenta prolaza toplote objekata uzeti vrijednosti za 20-25% niže od maksimalnih dozvoljenih vrednosti za ovu klimatsku zonu - Niskoenergetske tehnologije za grejanje i hlađenje se trebaju uzeti u obzir gde god je to moguće - Kad god je to moguće, višak toplote iz drugih procesa će se koristiti za predgrejavanje tople vode za hotel, vile i dr. - Održivost fotovoltaičnih ćelija treba ispitati u svrhu snabdevanja niskonaponskom strujom za rasvetu naselja, kao i druge mogućnosti, poput punjenja električnih vozila.
--	--	---

20

USLOVI ZA IZGRADNJU ELEKTROENERGETSKIH OBJEKATA**TEHNIČKI PODACI ZA UKLAPANJE U 10KV MREŽU**

- Priključak planirane TS izvesti iz slobodne vodne 10kV ćelije iz buduće NDTs 10/0,4kV "Br.1-Donja Lastva" (buduća NDTs 10/0,4 kV "Br.1-Donja Lastva" nije predmet ove dokumentacije), posebnim 10kV izvodom tipa 3x(XHE 49-A 1x240/25mm²), prikazano na situacionom planu.
- 10 kV kablovski podzemni je tipa 3x(XHE 49-A 1x240/25 mm², 12/20 kV).
- Početna tačka kabla je vodna 10kV ćelija u NDTs 10/0.4kV 1x630kVA "Br.1-Donja Lastva", dok je krajnja tačka kabla vodna 10 kV ćelija u planiranoj TS 10/0.4kV 1x630kVA "Br.5-Donja Lastva".
- Kablove polagati slobodno u kablovskom rovu, saglasno tehničkim preporukama (uz upotrebu gal štitnika, trake za upozorenje, itd.), sa rasporedom provodnika u trouglu 3x(XHE 49-A 1x240/25 mm²).
- Na mjestima poprečnog presjeka ulica, obavezno je vođenje kabla kroz kablovice odgovarajućeg presjeka, na minimalnoj dubini ukopavanja od 1,1m.
- Trasa kablovskog voda je predviđena po kp. br. 334/1, 333/1, 395/3, 395/2, 395/4 KO Donja Lastva, kao što je prikazano na situacionom planu. Nakon polaganja kablova sve površine je potrebno vratiti u prvobitno stanje.
- Dužina trase je oko 330m (jedan 10 kV kablovski vod).
- Predvidjeti iskop rova prema prostorno ograničavajućim faktorima, uslovima postojeće tehničke infrastrukture i urbanističko-tehničkim uslovima. Kategorija zemljišta do VII. Predvidjeti obezbeđenje iskopa u potrebnom obimu, a u zavisnosti od mjesta i dubine iskopa, kao i udaljenosti postojećih nadzemnih i podzemnih objekata od iskopa.
- Ispunu kablovskog rova predvidjeti u skladu sa preporukama i odgovarajućim uslovima, sa aspekta hlađenja.
- Predvidjeti toploskupljajuće kablovske završetke za unutrašnju montažu.
- Duž trase kablovskog voda predvidjeti traku za uzemljenje Fe-Zn 25x4mm i njeno povezivanje na oba kraja (na uzemljivače buduće TS 10/0,4kV "Br.1-Donja Lastva" (nije predmet ove dokumentacije) i planirane TS).
- U skladu sa propisima, standardima i preporukama predvidjeti zaštitu od prenapona.
- Predvidjeti geodetsko snimanje trase položenog kabla.



TEHNIČKI PODACI ZA TS 10/0.4kV 1x630kVA „Br.5-Donja Lastva“

Tip trafostanice: distributivna transformatorska stanica sa jednim transformatorom snage 630kVA i kablovskim izvodima

Nazivni napon transformacije: 10±2x2,5%/0,42kV

Nazivna frekvencija: 50Hz

Snaga transformacije: 1x630kVA

Najveća snaga kratkog spoja mjerodavna za dimenzionisanje električne opreme:

14,5kA(250MVA) na sabirnicama 10kV

26kA(18 MVA) na sabirnicama 0,4kV

Lokacija trafostanice: na dijelu UP 539, na kat.parc. br. 334/1 KO Donja Lastva, DUP „Donja Lastva“,

Građevinski dio: Građevinski dio planirane TS projektovati kao betonsku, slobodnostojeću sa vanjskom manipulacijom, predviđenu za smještaj navedene elektro opreme.

Elektro dio: Elektro dio se sastoji od SN bloka, transformatora snage 630kVA i NN bloka.

Srednjenaponski blok

Projektovati srednjenaponski sklopni blok (SN blok) kao gasom SF6 izolovano, potpuno oklopljeno i od opasnog napona dodira zaštićeno razvodno postrojenje tipa "Ring Main Unit" (RMU), sa tri vodne i jednom trafo ćelijom. Vodna polja opremiti trolnim rastavnim sklopkama sa zemljospojnikom.

Transformacija

Trafostanicu opremiti sa trofaznim uljnim transformatorom sa ili bez konzervatora, prenosnog odnosa 10000/420 V, snage 630 kVA i regulacionom preklopkom ±5% i to 2x2.5%. Namotaji transformatora moraju biti od elektrolitskog bakra i izolovani visokokvalitetnim izolacionim materijalom. Transformator treba da je sa sniženim gubicima: Po max =600 W i Pcu max =6500W. Priključci na VN i NN strani treba da budu izolovani.

Potrebno je da transformator posjeduje ispitni list prema važećim JUS i IEC standardima.

Transformator treba da se projektuje u skladu sa Pravilnikom o tehničkim zahtjevima EKO DIZAJN TRANSFORMATORA br. 310-2043/2019-1 od 23.12.2019.god.

Niskonaponski blok

TS opremiti sa jednim NN blokom.

Niskonaponski blok projektovati kao konstruktivno slobodnostojeći ormar ili panel koji se sastoji od dovodnog – transformatorskog polja, polja niskonaponskog razvoda, polja za kompenzaciju reaktivne energije i polja za javnu rasvjetu. Polja niskonaponskog razvoda projektovati sa osam kablovskih niskonaponskih izvoda opremljenih izolovanim trolnim osiguračkim letvama.

Proizveden i testiran prema važećim JUS i IEC standardima.

Mjerenje: U TS predvidjeti mjerenje struje, napona i energije na NN strani.

Zaštita: Predvidjeti zaštitu transformatora od kratkih spojeva, unutrašnjih kvarova i preopterećenja.

Predvidjeti zaštitu NN izvoda i izvoda javne rasvjete odgovarajućim osiguračima.

Uzemljenje: Uzemljenje riješiti prema važećim Tehničkim propisima i uslovima na mjestu gradnje.

NDTS 10/0,4 kV "Br.5-Donja Lastva" se napaja sa TS 35/10 kV "Tivat" - Izvod 7 – Seljanovo2 (NT 10kV je uzemljena, struja zemljospoja iznosi 150A-prema Studiji o struji zemljospoja). Na 10kV Izvodu 7 (Seljanovo2) iz TS 35/10kV "Tivat" postoje sledeće zaštite:



Preopterećenje - Ip> (very inverse)	169.5 A	40 ms
Prekostrujna zaštita - I>	375 A	600 ms
Prekostrujna zaštita - I>>	600 A	150 ms
Prekostrujna zaštita - I>>>	900 A	30 ms
Zemljospojna - Io>	30 A	500 ms
Zemljospojna - Io>>	450A	150 ms

Instalacija rasvjete i priključnica: Predvidjeti nivo srednje osvetljenosti od min. 60Lx, a obuhvata osvetljenost SN bloka, NN bloka i transformatorske komore.

Predvidjeti monofaznu priključnicu sa zaštitnim kontaktom u NN bloku.

Zaštita od požara: Zaštitu od požara za TS projektovati u skladu Pravilnikom o tehničkim normativima za zaštitu elektroenergetskih postrojenja i uređaja od požara.

Ostala oprema: U TS predvidjeti potrebnu zaštitnu opremu, jednopolnu šemu, opomenske tablice za visoki napon, sigurnosna pravila, upustvo za prvu pomoć, pločicu na objektu sa nazivom TS.

21 PROJEKTNJA DOKUMENTACIJA

Glavni projekat u skladu sa članom 9 Odluke o izgradnji lokalnih objekata od opšteg interesa izrađuje se za potrebe izdavanja odobrenja za građenje lokalnog objekta od opšteg interesa, kao i za građenje tog objekta.

Glavni projekat izrađuje se odnosno reviduje u skladu sa važećim tehničkim normativima, standardima i normama kvaliteta propisanim odredbama Zakona o uređenju prostora i izgradnji objekata (u daljem tekstu: Zakon).

U skladu sa članom 11 Odluke o izgradnji lokalnih objekata od opšteg interesa ("Službeni list Crne Gore - opštinski propisi", br. 018/14 od 20.06.2014, 042/15 od 27.11.2015, 028/16 od 15.06.2016) odobrenje za građenje se izdaje na osnovu glavnog projekta sa izvještajem o izvršenoj reviziji izrađenih u 6 (šest) primjerka, od kojih su 3 (tri) u zaštićenoj digitalnoj formi i drugih dokaza odnosno saglasnosti shodno posebnim propisima.

U postupku izdavanja odobrenja svaki posebni dio glavnog projekta ovjerava se štambiljem na kojem je upisan broj, datum i potpis ovlašćenog lica, kao i pečatom na svakom listu projekta.

Građenje objekta može se započeti na osnovu odobrenja i revidovanog glavnog projekta.

Građenje objekta, odnosno izvođenje pojedinih radova na građenju tog objekta vrši se u skladu sa odredbama Zakona.

Članom 177 Zakona o uređenju prostora i izgradnji objekata propisanon je:


Glavni projekat za složeni inženjerski objekat je projekat kojim se utvrđuju tehnološke, arhitektonsko-građevinske, tehničke i eksploatacione karakteristike objekta sa opremom i instalacijama, sa razradom neophodnih detalja za građenje objekta i vrijednost radova na izgradnji objekata i izrađuje se radi izdavanja građevinske dozvole kao i za građenje objekta.

Glavni projekat za objekat iz člana 74 stav 3 ovog zakona, a koji je složeni inženjerski objekat obavezno sadrži prilog u elektronskom formatu ažurne katastarske podloge na koju je nanešena trasa objekta.

Pored dokumentacije iz člana 78 ovog zakona, glavni projekat iz stava 1 ovog člana sadrži i dokumentaciju o ugradnji i funkcionalnom ispitivanju ugrađene opreme.

Glavni projekat iz stava 1 ovog člana može da sadrži obavezu osmatranja i ispitivanja objekta nakon puštanja u rad.

Ako je građevinska dozvola izdata na osnovu idejnog projekta iz člana 176 ovog zakona, glavni projekat izrađuje se u skladu sa idejnim projektom na osnovu kojeg je izdata građevinska dozvola.



Članom 178 Zakona o uređenju prostora i izgradnji objekata propisanon je:
Ostali projekti, elaborati i podloge iz člana 80 ovog zakona se, po potrebi, izrađuju i za izradu, u toku izrade ili nakon izrade idejnog rješenja, idejnog projekta i glavnog projekta složenog inženjerskog objekta.

Članom 179 Zakona o uređenju prostora i izgradnji objekata propisanon je: Revizija idejnog rješenja, idejnog projekta i glavnog projekta za složeni inženjerski objekat je obavezna.

Revizija idejnog rješenja iz stava 1 ovog člana obuhvata provjeru: usklađenosti projekta sa urbanističko-tehničkim uslovima; usklađenosti sa posebnim propisima i pravilima struke u odnosu na pitanja koja nijesu uređena ovim zakonom i usklađenosti sa ovim zakonom.

Revizija idejnog projekta iz stava 1 ovog člana obuhvata: provjeru usklađenosti projekta sa urbanističko-tehničkim uslovima; provjeru ispravnosti i tačnosti tehničko-tehnoloških rješenja objekta; arhitektonska rješenja objekta; provjeru stabilnosti i bezbjednosti; racionalnost projektovanih rješenja; usklađenost sa posebnim propisima i pravilima struke u odnosu na pitanja koja nijesu uređena ovim zakonom i usklađenost sa ovim zakonom; međusobnu usklađenost svih djelova tehničke dokumentacije, kao i provjeru predmjera i predračuna svih radova na izgradnji objekta.

Revizija glavnog projekta iz stava 1 ovog člana obuhvata provjeru: usklađenosti projekta sa urbanističko-tehničkim uslovima i idejnim projektom ako je građevinska dozvola izdata na idejni projekat, ovim zakonom, posebnim propisima i pravilima struke u odnosu na pitanja koja nijesu uređena ovim zakonom, kao i uslovima oblikovanja i materijalizacije, posebno u odnosu na ambijentalna svojstva područja; ispunjenost osnovnih zahtjeva za objekat; međusobne usklađenosti svih djelova tehničke dokumentacije, kao i predmjera i predračuna svih radova na građenju objekta.

Revizor je dužan da o izvršenoj reviziji iz stava 1 ovog člana sačini i potpiše konačni izvještaj. Izvještaj o reviziji iz st. 2, 3 i 4 ovog člana može biti pozitivan ili negativan.

Troškove revizije snosi investitor.

U slučaju da, poslije revizije idejnog projekta, odnosno glavnog projekta složenog inženjerskog objekta, a prije podnošenja zahtjeva za dobijanje građevinske dozvole, dođe do promjene tehničkih propisa, idejni projekat odnosno glavni projekat se mora usaglasiti sa tim promjenama i podliježe ponovnoj reviziji.

Shodno članu 14 Odluke o izgradnji lokalnih objekata od opšteg interesa ("Službeni list Crne Gore - opštinski propisi", br. 18/14,42/15, 28/16 i 7/21) investitor je dužan da prije početka korišćenja objekta, podnese zahtjev za izdavanje upotrebne dozvole, najkasnije u roku od 7 dana od dana završetka radova.

Odobrenje za upotrebu izdaje organ lokalne uprave nadležan za poslove izgradnje objekata rješenjem.

Shodno članu 14 Odluke o izgradnji lokalnih objekata od opšteg interesa ("Službeni list Crne Gore - opštinski propisi", br. 18/14,42/15, 28/16 i 7/21) uz zahtjev za izdavanje odobrenja za upotrebu lokalnih objekata od opšteg interesa investitor podnosi:

- 1) Izjavu izvođača radova da je objekat izgrađen u skladu sa odobrenjem i revidovanim glavnim projektom;
- 2) Izjavu nadzornog inženjera da je objekat izgrađen u skladu sa odobrenjem i revidovanim glavnim projektom;
- 3) Elaborate originalnih terenskih podataka izvedenog stanja ovjerene od strane licencirane geodetske organizacije..





U postupku izdavanja odobrenja svaki posebni dio glavnog projekta ovjerava se štambiljem na kojem je upisan broj, datum i potpis ovlašćenog lica, kao i pečatom na svakom listu projekta.

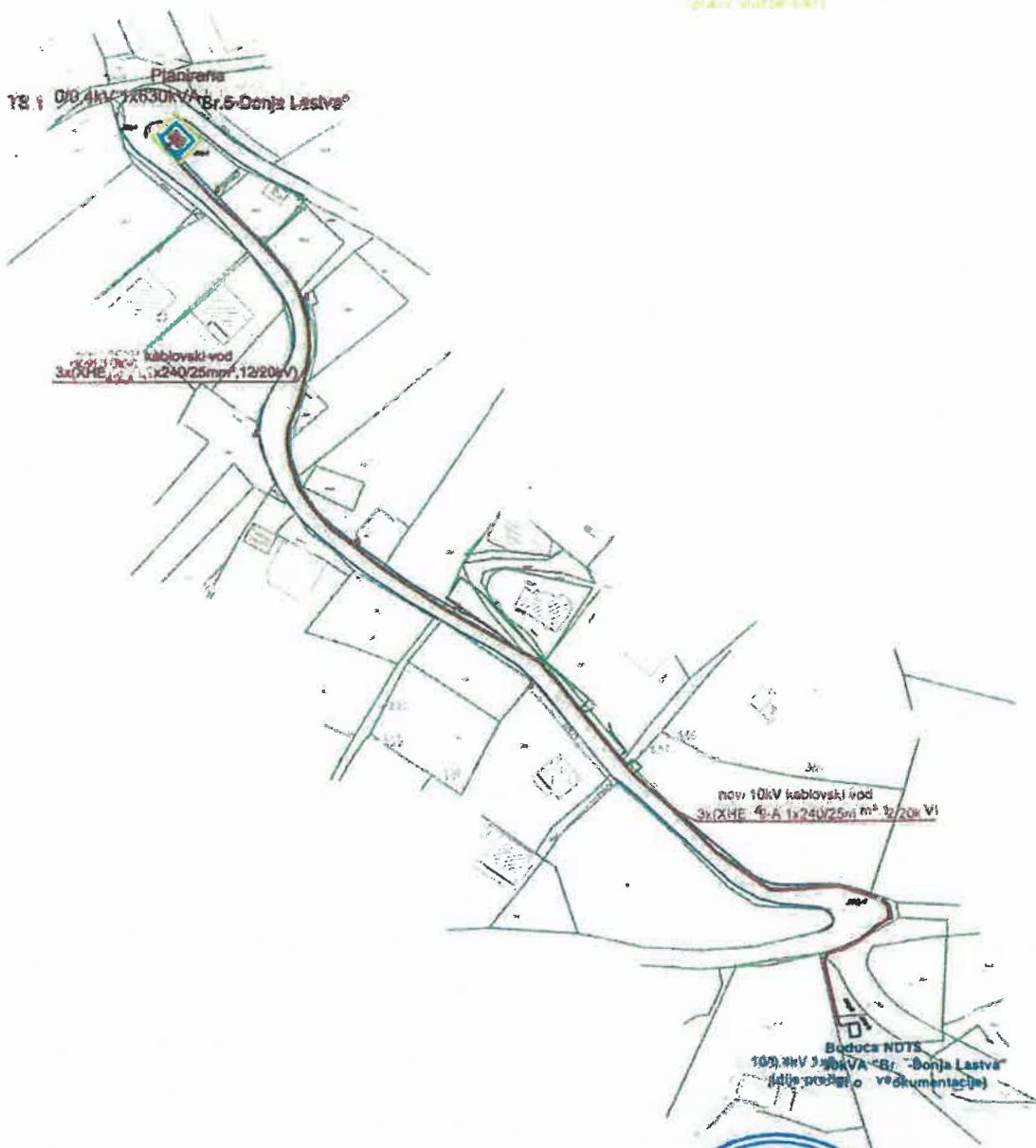
NAPOMENA: U slučajevima kada predloženo rješenje nije moguće integrisati u buduća planska rješenja, te ukoliko dođe do izgradnje saobraćajnica u punom profilu, izmještanje kablova, na za to planom predviđene trase, biti će obaveza CEDIS- a.




	DOSTAVLJENO: - Predsjedniku - u dosije - Arhivi	
22	OBRADIVAČ PROGRAMSKOG ZADATKA SA ELEMENTIMA UTU:	
	Samostalna savjetnica I Adrijana Pejović, dipl.ing.građ.	Potpis obrađivača programskog zadatka: <i>Pejović A.</i>
23	OVLAŠĆENO SLUŽBENO LICE:	
	Sekretarka Sekretarijata Milica Manojlović, dipl.inž.arhitekture	Potpis ovlaštenog službenog lica: 
24	M.P.	
25	PRILOZI	
	<ul style="list-style-type: none"> - <i>Grafički prilozi</i> - <i>Mišljenja javnih preduzeća:</i> - Akt br. 10-322/22-UPI-508/1 izdat od strane Sekretarijata za privredu - Akt br. 30-20-05-2536/1 izdat od strane „Crnogorskog elektrodistributivnog sistema“ doo Podgorica - Akt br. 842/1 izdat od strane „Vodovod i kanalizacija“ doo Tivat - Akt broj 22-2339/2 izdat od strane „Regionalni vodovod Crnogorsko primorje“ doo Budva - Akt br. 10-341/22-205/1 izdati od strane Sekretarijata za privredu opštine Tivat - Akt br. 0403-3937/2 izdat od strane Agencije za elektronske komunikacije i poštansku djelatnost. 	

LEGENDA :

-  planirani 10 kV kablovski vod
-  izvedenje ja TS
-  predlog parcele za trafostanicu - potpuna eksproprijacija
-  predlog parcele za izvedenje elektroinženjerske stajane



	
Investitor: DOO "CRNOGORSKI ELEKTRODISTRIBUTIVNI SISTEM" POGONICA	
Projekat: TS 10/0 kV 3x240/25 mm² Br. 5-Donja Lastva ZA USTALAPANJE U STANOVANSTVU U DOJNA LASTVA, OPŠTINA TVAT	
Naziv: SITUACIONI PLAN	
Izradio, izradilo: Srđan Stokić, inž. E.O. in	Datum: 2024
Čimbenik: Banko izdavanje, davanje grad.	Potpis: [Signature]

Spisak katastarskih parcela - KO DONJA LASTVA, OPŠTINA TVAT
 za trafostanicu - 334/1



CRNA GORA
OPŠTINA TIVAT

Adresa: Trg Magnolija br.1
Tivat, Crna Gora
tel: +382 (0)32 661 309,
www.opstinativat.me
e mail: privreda@opstinativat.me

Crna Gora
OPŠTINA TIVAT

Primljeno: 09-06-2022				
Organ. jed.	Klasif. znak	Red. br.	Prilog	Vrijednost
09-333	22-255	5		

SEKRETARIJAT ZA PRIVREDU

Broj: 10-322/22-UPI-508/1

09.06.2022.godine

Za: Sekretarijat za uređenje prostora

Veza: 09-333/22-255/4 od 08.06.2022.godine

Predmet: Dostavljanje nacрта programskog zadatka za izgradnju TS 5 10/0.4Kv 1x630Kva, u okviru UP 539, na dijelu kat.par.broj. 334/1 KO Donja Lastva i izgradnju 10Kv kablovskih podzemnih vodova za uklapanje 10 k V mrežu, čija trasa se prostire preko kat.pat.broj 334/1, 333/1, 395/3, 395/2 i 395/4 sve KO Donja Lastva u zahvatu DUP-a „Donja Lastva“ („Sl.list CG-opštinski propisi“, br.3/13)

U vezi vašeg zahtjeva za izdavanje vodnih uslova, broj 10-322/22-UPI-508 od 08.06.2022.godine, obavještavamo vas da je ovaj organ u postupku izdavanja vodnih uslova utvrdio da predmetni radovi na izgradnji predmetnog objekta ne mogu prouzrokovati promjene u vodnom režimu.

U skladu sa članom 115 stav 2 Zakona o vodama („Službeni list RCG“, broj 27/07 , „Službeni list CG, broj 32/11, 47/11, 48/15, 52/16 i 84/18) propisano je da ako se u postupku izdavanja vodnih uslova utvrdi da objekti i radovi ne mogu prouzrokovati promjene u vodnom režimu ili da na njih ne može uticati vodni režim, organ nadležan za izdavanje vodnih uslova obavještava investitora da vodni uslovi nisu potrebni, u roku od 15 dana od dana podnošenja zahtjeva.

Kako je utvrđeno da na predmetnoj lokaciji nema značajnih vodotoka i sl. organ je ocjenio da predmetni radovi ne mogu prouzrokovati promjene u vodnom režimu i time utvrđivanje vodnih uslova nije potrebno, u skladu sa citiranim članom Zakona.



Ovlašćeno službeno lice
Samostalna savjetnica I
Radinja Kilibarda, dipl.ing.

Dostaviti:

1. Naslovu,

2.a/a

Primljeno: 24-06-2022				
Organ. jed.	Klasif. znak	Red. br.	Prilog	Vrijednost
09-333/22-255/3			8	



Društvo sa ograničenom odgovornošću
 „Crnogorski elektrodistributivni sistem“
 Podgorica, Ul. Milutinovića br. 12
 tel: +382 20 408 400
 fax: +382 20 408 413
 www.cedis.me

Sektor za pristup mreži
 Služba za pristup mreži Regiona 5
 Ul. Mažine bb, Tivat
 tel: +382 32 671 104
 tel: +382 31 327 060
 Br. 30-20-05-2536/1
 U Tivtu, 21.06.2022. godine

Opština Tivat
 -Sekretarijat za uređenje prostora-

Predmet: Odgovor na zahtjev br. 30-20-05-2536 od 09.06.2022.g odine

Na osnovu vašeg zahtjeva (vaš br. 09-333/22-255/3) br. 30-20-05-2536 od 09.06.2022. godine, za dostavljanje mišljenja na nacrt programskog zadatka sa elementima urbanističko tehničkih uslova za izgradnju trafostanice TS-5 10/0 kV 1x630kVA u okviru UP 539 na dijelu kat. par. 334/1 KO Donja Lastva i izgradnju 10kV kablovskih podzemnih vodova za uklopavanje u 10kV mrežu čija se trasa prostire preko kat. par. 334/1, 333/1, 395/3, 395/2 i 395/4 KO Donja Lastva u zahvatu DUP-a „Donja Lastva“, obavještavamo vas da je CEDIS DOO saglasan sa dostavljenim nacrtom programskog zadatka.



Obradio
 Inženjer za pristup mreži
 Janko Marčić, dipl. el. inž.

.....

CEDIS
 Sektor za pristup mreži
 Šef Službe za pristup mreži Regiona 5,
 Dušanka Samardžić, dipl. el. inž.

.....



Dostavljeno:

- Podnosiocu zahtjeva
- Službi za pristup mreži Regiona 5
- a/a

Primljeno: 22-06-2022				
Organ. jed.	Klasif. znak	Red. br.	Prilog	Vrijednost
	09-333/22-255/7			



d.o.o. VODOVOD I KANALIZACIJA TIVAT

II Dalmatinske 3A, 85320 Tivat, tel.: +382 32 671 788
Fax: +382 32 671 790, e-mail: vik-tivat@t-com.me www.vodovodtivat.com
PIB: 02295407 PDV 91/31-00282-0 ŽIRO RAČUNI: Hipotekarna banka: 520-62730-65
Prva Banka: 535-10055-61 Societe Generale: 550-12332-44 NLB: 530-5112-03 ekb: 510-4063-73

DRUŠTVO SA OGRANIČENOM ODGOVORNOSTI
"VODOVOD I KANALIZACIJA"

Broj 842/h
Tivat, 21.06.2022.

OPŠTINA TIVAT
Sekretarijat uređenja prostora

Na osnovu NACRTA PROGRAMSKOG ZADATKA broj 09-332/22-255/3 od 08.06.2022 god.(prijem dopis br.842 od 08.06.2022 god.) za izradu tehničke dokumentacije za izgradnju TS 5 10/0.4KV 1x630kVA u okviru UP 539,na dijelu kat.par.br.334/1 KO Donja Lastva i izgradnju 10kV kablovskih podzemnih vodova za uklapanje u 10kV mrežu,čija trasa se prostire preko ket.par.br.334/1,333/1,395/3,395/2 i 395/4 KO Donja Lastva,a na zahtjev „CEDIS“ D.O.O.Podgorica izdaju se:

TEHNIČKI USLOVI

1. U prilogu je data mapa postojeće vodovodne mreže.Trasa napojnog kabla se dijelom poklapa sa Glavnim potisno -tranzitnim vodovodnim cjevovodom DN PVC 315 za snabdjevanje grada Tivta.Poštovati tehničke norme udaljenosti od Glavnih potisno-tranzitnih vodovodnih cjevovoda.
2. Trasa napojnog kabla presjeca distributivni cjevovod,te prije početka radova pozvati tehničku ekipu D.O.O.ViK-a Tivat da obilježi postojeće instalacije.



PRILOG: -mapa postojeće vodovodne mreže

Tivat, 21.06.2022 god.

DOSTAVLJENO:

-Naslovu
-Arhivi

OBRA DIO:
Lukšić Joško



DIREKTOR:
Krivokapić Alen

Primljeno:	16-06-2022			
Organ jed.	Klasif. znak	Red. br.	Prilog	Vrijednost
09-333	22-255	9		



Regionalni vodovod Crnogorsko primorje

Adresa: Ul. Popa Jola Zeca br. 5
85310 Budva, Crna Gora

Website: www.regionalnivodovod.me

E-mail: headoffice@regionalnivodovod.me
direktor@regionalnivodovod.me

Tel. br.: + 382 (0) 33 451 921; 451 460

Telefax: + 382 (0) 33 451 937

Adresa: **Opština Tivat**
Sekretarijat za uređenje prostora
Vd Sekretar Milica Manojlović

Broj: 22-2339/2

Datum: 24.5.2022 godine

Predmet: Dostavljanje mišljenja na Nacrt programskog zadatka za izvođenje radova na TS 5, 10/0,4kV na dijelu kat.parc. 334/1 i 10 kV kablovskih podzemnih vodova na kat. parc 334/1, 333/1, 395/2, 395/3, 395/4 sve KO Donja Lastva,, Tivat

Poštovani,

Na vaš zahtijev hr 09-333/22-225/3 od 8.6.2022. godine (n.br. 22-2339/1 od 9.6.2022. godine) u kojem tražite dostavljanje mišljenja na Nacrt programskog zadatka za izvođenje radova na TS 5, 10/0,4kV na dijelu kat.parc. dijelu kat.parc. 334/1 i 10 kV kablovskih podzemnih vodova na kat. parc 334/1, 333/1, 395/2, 395/3, 395/4 sve KO Donja Lastva, Tivat, obavještavamo vas sljedeće.

Navedeo područje je udaljeno više desetina metara od cjevovoda regionalnog vodovodnog sistema. Stoga nije potrebno preduzimati nikakve mjere u toku izgradnje, sa stanovišta zaštite regionalnog vodovodnog sistema, odnosno restriktivnih aktivnosti u zaštitnom pojasu cjevovoda regionalnog vodovodnog sistema.

Na osnovu navedenog nema zahtjeva za izmjenu Nacrta programskog zadatka za izvođenje predmetnih radova od strane našeg preduzeća.

S poštovanjem,

Koordinator za plansku i projektnu dokumentaciju
Svjetlana Lalić



Tehnički direktor
Ivan Špadijer

Dostavljeno: Naslovu,
a/a



**ODJELJENJE ZA STAMBENO-KOMUNALNE
POSLOVE I SAOBRAĆAJ**

Broj: 10-341/22-205/1

Datum: 14.06.2022. godine

Na osnovu člana 17 Zakona o putevima ("Sl. list CG" br. 082/20) i člana 9 Odluke o opštinskim i nekategorisanim putevima ("Sl. list CG - opštinski propisi" br. 024/12, 015/15 i 028/16), Sekretarijat za privredu izdaje:

SAOBRAĆAJNO-TEHNIČKE USLOVE

za izradu tehničke dokumentacije za izgradnju TS 5 10/0.4 kV 1x630kVA, u okviru UP 539, na dijelu kat.parc.br. 334/1 KO Donja Lastva i izgradnju 10kV kablovskih podzemnih vodova za uklapanje u 10kV mrežu, čija trasa se prostire preko kat.parc.br. 334/1, 333/1, 395/3, 395/2 i 395/4 sve KO Donja Lastva, u zahvatu DUP-a "Donja Lastva" ("Sl. list CG - opštinski propisi" br. 3/13), Opština Tivat

- Kolski priključak planirati sa saobraćajnice nižeg ranga;
- U projektu grafički prikazati mjesto i način priključka urbanističke parcele na predmetnu saobraćajnicu;
- Detalj oborenog ivičnjaka prikazati u grafičkom prilogu;
- Prilikom izrade tehničke dokumentacije voditi računa o tome da se u zaštitnom pojasu opštinskog javnog puta ne mogu graditi električni dalekovodi u širini od 10m računajući od spoljne ivice putnog pojasa, u skladu sa članom 92 Zakona o putevima ("Službeni list CG" br. 082/20);
- Na mjestima ukrštanja ili tangiranja dalekovoda sa lokalnim i nekategorisanim putevima, gradskim ulicama, predvidjeti, odnosno projektovati i izvesti povećane mjere zaštite i osiguranje učesnika u saobraćaju od mogućih posljedica koje mogu nastupiti ili se desiti puštanjem dalekovoda u rad ili od slučajnih havarija u koridoru dalekovoda;
- Horizontalnu i vertikalnu saobraćajnu signalizaciju prikazati u zavisnosti od vrste priključka i namjene objekata i u skladu sa postojećom regulacijom saobraćaja na javnom putu na koji se vrši priključak;
- Saobraćajno-tehničku dokumentaciju priključka i parkinga uraditi saglasno standardima, normativima, preporukama i propisima koji važe u ovoj oblasti;



- Sastavni dio projektne dokumentacije potrebno je da bude projekat saobraćajne signalizacije i opreme puta za vrijeme izvođenja radova na osnovu kojeg će nadležni organ lokalne uprave izdati dozvolu za privremenu izmjenu režima saobraćaja prouzrokovanu radovima na predmetnoj trasi infrastrukture, shodno čl. 68, stav 2. Zakona o putevima ("Sl. List CG", br. 082/20);
- Nakon završetka radova putnu infrastrukturu na predmetnoj trasi potrebno je vratiti u pređašnje stanje.

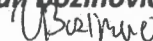
Obradila:

Pomoćnik Sekretara,
Milijana Dubak, spec. Sci menadž. u pomorstvu



SEKRETAR

Vedran Božinović, dipl. oec.



Dostaviti:

1. Sekretarijatu za uređenje prostora - ovdje
2. Arhivi
3. Dosije



Crna Gora
OPŠTINA TIVAT

Primljeno: 19-07-2022				
Organ. jed.	Klasif. znak	Red. br.	Prilog	Vrijednos:
09-333	22-255		10	

Broj: 0403 – 3937/2

Podgorica, 05. 07. 2022. godine

OPŠTINA TIVAT
SEKRETARIJAT ZA UREĐENJE PROSTORA
– n/r Sekretarke Sekretarijata Milice Manojlović –

85 320 TIVAT
Trg magnolija broj 1

Predmet: Mišljenje na Nacrt programskog zadatka

Dopisom broj: 09–333/22–255/3 od 08. 06. 2022. godine, koji je kod ove Agencije zaveden pod brojem 0102–3937/1 dana 09. 06. 2022. godine, uz koji ste dostavili nacrt programskog zadatka za **izgradnju lokalnog objekta od opšteg interesa – TS 5 10/0,4 kV 1x630 kVA**, u okviru UP 539, na dijelu katastarske parcele broj 334/1 KO Donja Lastva, i **izgradnju 10 kV kablovskih podzemnih vodova za uklapanje u 10 kV meržu**, čija se trasa prostire preko katastarskih parcela brojevi 334/1, 333/1, 395/2 i 395/4 sve KO Donja Lastva, u zahvatu DUP–a „Donja Lastva“, opština Tivat, tražili ste od Agencije davanje mišljenja na isti.

Agencija za elektronske komunikacije i poštansku djelatnost smatra da je potrebno ispoštovati i sljedeće:

- Prilikom izrade tehničke dokumentacije potrebno je poštovati sljedeće propise:
 - Zakon o elektronskim komunikacijama („Sl. list Crne Gore“, br. 40/13, 56/13, 2/17 i 49/19),
 - Pravilnik o širini zaštitnih zona i vrsti radio koridora u kojima nije dopušteno planiranje i gradnja drugih objekata („Sl. list Crne Gore“, br. 33/14),
 - Pravilnik o tehničkim i drugim uslovima za projektovanje, izgradnju i korišćenje elektronske komunikacione mreže, elektronske komunikacione infrastrukture i povezane opreme u objektima („Sl. list Crne Gore“, br. 41/15),
 - Pravilnik o uslovima za planiranje, izgradnju, održavanje i korišćenje elektronskih komunikacionih mreža, elektronske komunikacione infrastrukture i povezane opreme („Sl. list Crne Gore“, br. 59/15 i 39/16) i
 - Pravilnik o zajedničkom korišćenju elektronske komunikacione infrastrukture i povezane opreme („Sl. list Crne Gore“, br. 52/14).
- Prilikom projektovanja/izgradnje objekta pridržavati se odredi Pravilnika o širini zaštitnih zona i vrsti radio koridora u kojima nije dopušteno planiranje i gradnja drugih objekata („Sl. list Crne Gore“ broj 33/14).

U svrhu eliminisanja mogućeg mehaničkog i hemijskog oštećenja elektronske komunikacione infrastrukture i povezane opreme kod paralelnog vođenja, približavanja i ukrštanja sa ostalom infrastrukturom u prostoru, potrebno je pridržavati se određenih minimalnih rastojanja.

Pri paralelnom vođenju ili približavanju postojećeg elektronskog komunikacionog kabla i vodovodnih i kanalizacionih instalacija potrebno je poštovati propisana rastojanja, a dinamiku izgradnje vremenski uskladiti. Mjesto ukrštanja elektronskog komunikacionog kabla i vodovodne cijevi, po pravilu, treba da bude izvedeno tako da vodovodna cijev prolazi ispod elektronskog komunikacionog kabla, poštujući pri tome propisana rastojanja. Na mjestu ukrštanja elektronskog komunikacionog kabla i kanalizacione cijevi kanalizaciona cijev mora biti položena ispod kabla, pri čemu kabal treba da bude mehanički zaštićen. Polaganje vodovodnih i kanalizacionih cijevi kroz okna kablovske kanalizacije, kao i polaganje ispod, odnosno iznad okna, nije dopušteno.

U dostavljenom Nacrtu Urbanističko-tehničkih uslova u dijelu dokumenta tački 17.4. **Ostali infrastrukturni uslovi** navedeno je da se pri gradnji objekata kao i infrastrukture neposredno uz objekte elektronske komunikacije ili pri gradnji objekata i infrastrukture za potrebe elektronske komunikacije potrebno je u svemu se pridržavati Pravilnika o određivanju elemenata elektronskih komunikacionih mreža i pripadajuće infrastrukture, širine zaštitnih zona i vrste radio koridora u čijoj zoni nije dopuštena gradnja drugih objekata („Sl. list Crne Gore“ br. 83/09). Kako je donošenjem novog pravilnika pomenuti pravilnik stavljen van snage, potrebno je umjesto navedenog pridržavati se: Pravilnika o širini zaštitnih zona i vrsti radio koridora u kojima nije dopušteno planiranje i gradnja drugih objekata („Sl. list Crne Gore“ br. 33/14).

U prilogu Vam dostavljamo podatke o elektronskoj komunikacionoj infrastrukturi kojima raspolaže ova Agencija za opštinu Tivat. (Uvid u isto možete imati na adresi <http://geoportal.ekip.me/>. Detaljnim podacima sa Geoportala možete pristupiti ako se registrujete kod ove Agencije, a na osnovu zahtjeva, kako je opisano u uputstvu koje možete naći na navedenoj adresi.)

Napominjemo da je Agencija na svom sajtu objavila preporuke za izradu planskih dokumenta, sa podzakonskim aktima koji su donešeni na osnovu Zakona o elektronskim komunikacijama (<https://ekip.me/page/electronic-communications/ec-networks/izrada-planskih-dokumenata/preporuke-za-planiranje>). Navedene preporuke, podzakonski akti i podaci, trebalo bi da budu oduhvaćeni planskim dokumentima u dijelu koji se odnosi na elektronske komunikacije. Takođe, na sajtu Agencije nalaze relevantni propisi u skladu sa kojima se vrši izrada tehničke dokumentacije (<https://ekip.me/page/electronic-communications/ec-networks/izrada-tehnicke-dokumentacije/content>).

Prilog – Podaci koji se tiču podzemne elektronske komunikacione infrastrukture – katastar instalacija za Tivat (i u dwg formatu)

S poštovanjem,

Izvršni direktor
Darko Grgurović

Dostaviti:

- Naslovu preporučeno
- a/a

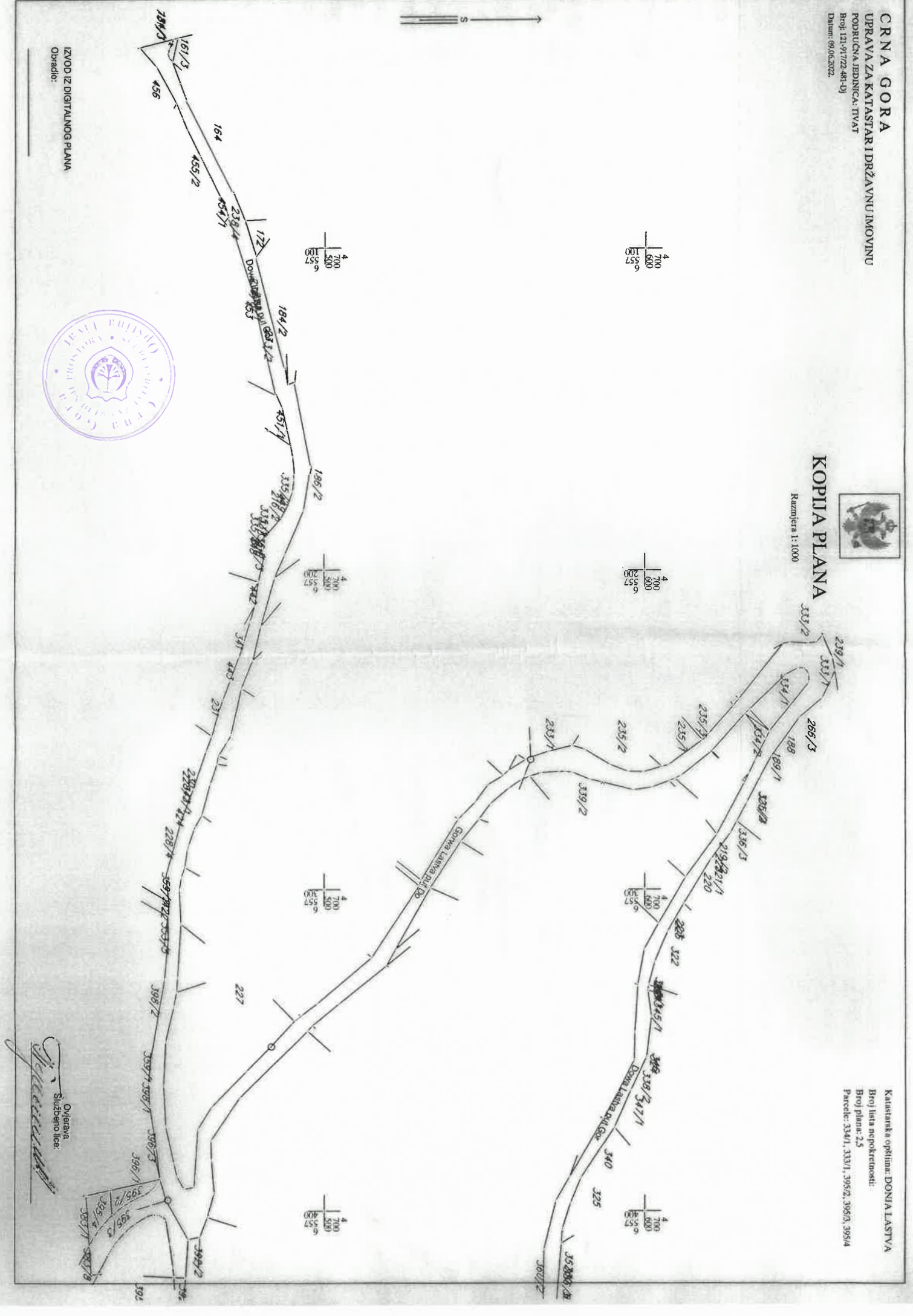




KOPIJA PLANA

Rezoluta: 1:1000

Katastarska opština: DONJALASTVA
 Broj lista nepokretnosti:
 Broj plana: 2.5
 Parcele: 334/1, 333/1, 305/2, 305/3, 309/4



IZVOD IZ DIGITALNOG PLANA
 Ovrada:

Ovlaštena
 Službeno lice:



16800000038



121-919-3408/2022

**UPRAVA ZA KATASTAR
I DRŽAVNU IMOVINU****CRNA GORA****PODRUČNA JEDINICA
TIVAT**

Broj: 121-919-3408/2022

Datum: 10.06.2022.

KO: DONJA LASTVA

Na osnovu člana 173 Zakona o državnom premjeru i katastru nepokretnosti ("Sl. list RCG" br. 29/07, "Sl. list CG" br. 73/10, 032/11, 040/11, 043/15, 037/17 i 17/18), postupajući po zahtjevu SEKRETARIJAT ZA UREĐENJE PROSTORA-BR.09-332/22-255/2, 481/22-DJ, za potrebe izdaje se

LIST NEPOKRETNOSTI 547 - IZVOD

Podaci o parcelama									
Broj	Podbroj	Broj zgrade	Plan Skica	Datum upisa	Potes ili ulica i kućni broj	Način korišćenja Osnov sticanja	Bon. klasa	Površina m ²	Prihod
334	1		4 9	23/04/2015	BRAJKOVIĆI	Pašnjak 2. klase NASLJEĐE		159	0.10
								159	0.10

Podaci o vlasniku ili nosiocu			
Matični broj - ID broj	Naziv nosioca prava - adresa i mjesto	Osnov prava	Obim prava
2102970234025	FRANCESKOVIĆ PETAR ANDREJ 21.NOVEMBAR BB TIVAT Tivat	Svojina	1/1

Ne postoje tereti i ograničenja.

Naplata takse oslobođena na osnovu člana 82, stav 4, Zakona o planiranju prostora i izgradnji objekata ("Sl. list RCG, br. 064/17 i 044/18)



Ovlašće police:

TIJANA DACIĆ dip.prav



16800000038



121-919-3409/2022

UPRAVA ZA KATASTAR
I DRŽAVNU IMOVINU

CRNA GORA

PODRUČNA JEDINICA
TIVAT

Broj: 121-919-3409/2022

Datum: 10.06.2022.

KO: DONJA LASTVA

Na osnovu člana 173 Zakona o državnom premjeru i katastru nepokretnosti ("Sl. list RCG" br. 29/07, "Sl. list CG" br. 73/10, 032/11, 040/11, 043/15, 037/17 i 17/18), postupajući po zahtjevu SEKRETARIJAT ZA UREĐENJE PROSTORA-BR.09-332/22-255/2, 481/22, za potrebe izdaje se

LIST NEPOKRETNOSTI 51 - IZVOD

Podaci o parcelama									
Broj	Podbroj	Broj zgrade	Plan Skica	Datum upisa	Potes ili ulica i kućni broj	Način korišćenja Osnov sticanja	Bon. klasa	Površina m ²	Prihod
333	1		4 9		B RAJKOVIĆI	Nekategorisani putevi ODLUKA DRŽAVNOG ORGANA		4528	0,00
								4528	0,00

Podaci o vlasniku ili nosiocu			
Matični broj - ID broj	Naziv nosioca prava - adresa i mjesto	Osnov prava	Obim prava
0000002010666	CRNA GORA PODGORICA ANDRIJE PALTAŠIĆA 44 Podgorica	Svojina	1/1
0000002008599	OPŠTINA TIVAT TIVAT, NIKOLE ĐURKOVIĆA BB TIVAT Tivat	Raspolaganje	1/1

Podaci o teretima i ograničenjima							
Broj	Podbroj	Broj zgrade	PD	Redni broj	Način korišćenja	Datum upisa Vrijeme upisa	Opis prava
333	1			1	Nekategorisani putevi	23/09/2013 0:0	Pravo službenosti PRIMARNA KANALIZACIJA

Naplata takse oslobođena na osnovu člana 82, stav 4, Zakona o planiranju prostora i izgradnji objekata ("Sl. list RCG" br. 064/17 i 044/18)



Ovlašćeno iče:

TIJANA DACIĆ dipl. prav



16800000038



121-919-3410/2022

**UPRAVA ZA KATASTAR
I DRŽAVNU IMOVINU**

CRNA GORA

**PODRUČNA JEDINICA
TIVAT**

Broj: 121-919-3410/2022

Datum: 10.06.2022.

KO: DONJA LASTVA

Na osnovu člana 173 Zakona o državnom premjeru i katastru nepokretnosti ("Sl. list RCG" br. 29/07, "Sl. list CG" br. 73/10, 032/11, 040/11, 043/15, 037/17 i 17/18), postupajući po zahtjevu SEKRETARIJAT ZA UREĐENJE PROSTORA-BR.09-332/22-255/2, 481/22, za potrebe izdaje se

LIST NEPOKRETNOSTI 466 - PREPIS

Podaci o parcelama									
Broj	Podbroj	Broj zgrade	Plan Skica	Datum upisa	Potes ili ulica i kućni broj	Način korišćenja Osnov sticanja	Bon. klasa	Površina m ²	Prihod
395	1		7 14	18/05/2021	DONJA LASTVA	Pašnjak 3. klase KUPOVINA		301	0.15
395	2		7 14	10/03/2022	DONJA LASTVA	Sume 3. klase KUPOVINA		67	0.05
395	3		7 14	18/05/2021	DONJA LASTVA	Pašnjak 3. klase KUPOVINA		314	0.16
395	4		7 14	10/03/2022	DONJA LASTVA	Grđevinski a parcela KUPOVINA		8	0.00
								766	0.36

Podaci o vlasniku i nosiocu			
Matični broj - ID broj	Naziv nosioca prava - adresa i mjesto	Prava	Obim prava
0000003194035 CRPS 50836647	ADRIATIC STAR DEVELOPMENT DOO BUDVA MIMOZE 4 BUDVA CRPS 50836647	Svojina	1/1

Ne postoje tereti i ograničenja.

Naplata takse oslobođena na osnovu člana 82, stav 4, Zakona o planiranju prostora i izgradnji objekata ("Sl. list RCG, br. 064/17 i 044/18)



Ovlašćeno lice:

TIJANA DACIĆ dip. prav.

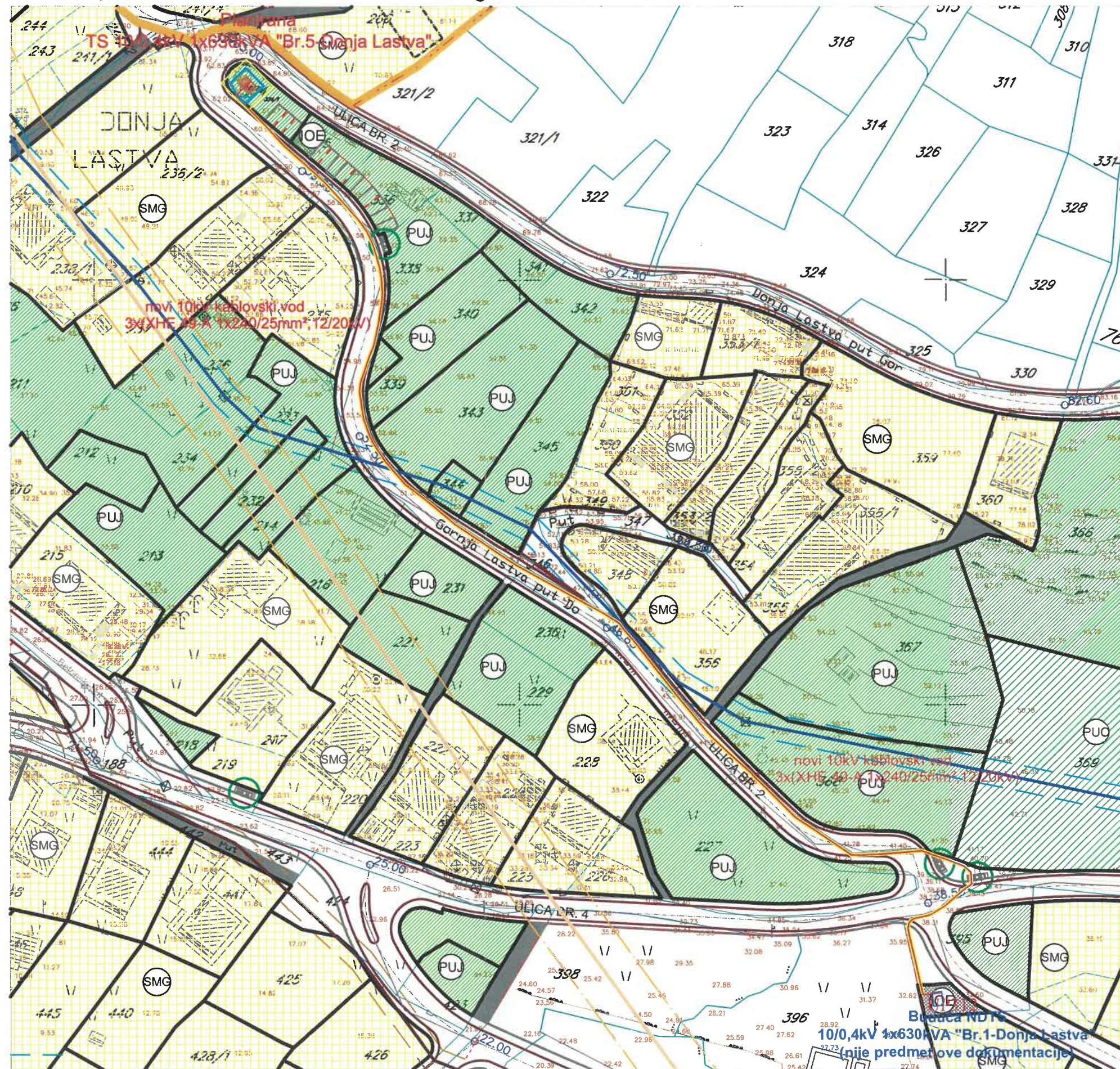
Datum i vrijeme: 10.06.2022. 07:58:37

1 / 2

DETALJNI URBANISTIČKI PLAN DONJA LASTVA

PLAN NAMJENE POVRŠINA, R 1 : 1000

TS 5 10/0,4kV 1x630kVA i trasa 10kV kablovskog voda



LEGENDA:

POVRŠINE ZA STANOVANJE

- Stanovanje male gustine
- POVRŠINE ZA MEŠOVITE NAMENE
- POVRŠINE ZA CENTRALNE DELATNOSTI

POVRŠINE ZA TURIZAM

- Hoteli
- Turistička naselja
- POVRŠINE ZA ŠKOLSTVO I SOCIJALNU ZAŠTITU
- POVRŠINE ZA VERSKE OBJEKTE
- POVRŠINE ZA GROBLJA

POVRŠINE KOMUNALNE INFRASTRUKTURE

- Površine elektroenergetske infrastrukture
- Površine hidrotehničke infrastrukture
- Zona zaštite dalekovoda
- Zona zaštite cevovoda
- Zona zaštite kolektora
- Dalekovod koji se ukida sa zonom zaštite do ukidanja
- Postojeći cevovod koji se ukida sa zonom zaštite do ukidanja

POVRŠINE VODE

- Površine javne namene
- Površine ograničene namene
- Površine za specijalne namene

KULTURNO-ISTORIJSKE CELINE I KOMPLEKSI

- Ambijentalna celina
- Postojeći objekti
- Planirani objekti

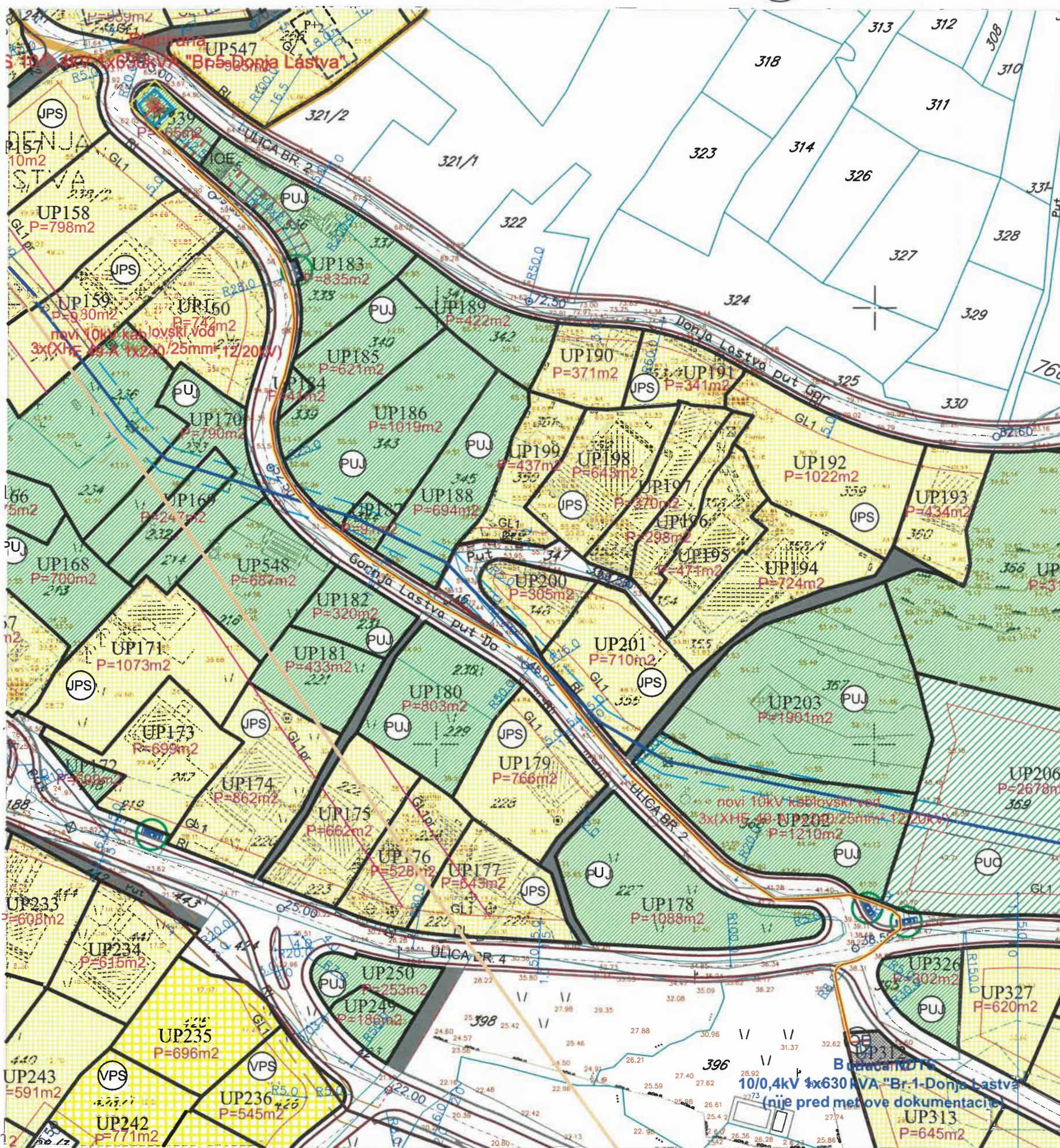
DRUMSKI SAOBRAĆAJ

- Ulice u naselju (kolovoz, trotoari i parkinzi)
- Kolsko-pešačke površine i pešačke staze
- Garaže
- Mesto za kontejnere
- Koridor obilaznice

LEGENDA :

- planirani 10 kV kablovski vod
- uzemljenje TS
- predlog parcele za trafostanicu - potpuna eksproprijacija
- predlog površine za nepotpunu eksproprijaciju (pravo službenosti)





LEGENDA

- POVRŠINE ZA STANOVANJE**
 - Porodično stanovanje
 - Višeporodično stanovanje
 - tip 1
 - tip 2
- Objekti izgrađeni u zaštitnom koridoru i zelenilu
- POVRŠINE ZA MJESOVITE NAMJENE
- POVRŠINE ZA CENTRALNE DJELATNOSTI
- POVRŠINE ZA TURIZAM**
 - Hoteli
 - Turistička naselja
- POVRŠINE ZA ŠKOLSTVO I SOCIJALNU ZAŠTITU**
 - Škola
 - Predškolska ustanova
 - Dom za stare
- POVRŠINE ZA VJERSKE OBJEKTE
- POVRŠINE ZA GROBLJA
- GRADITELJSKA BAŠTINA - objekti sa kulturnim vrijednostima**
 - Civilna arhitektura
 - Sakralna arhitektura
 - Fortifikaciona arhitektura
- DRUMSKI SAOBRAĆAJ**
 - Ulice u naselju (kolovoz, trotoari i parkinzi)
 - Kolsko-pješačke površine i pješačke staze
 - Garaže
 - Mjesto za kontejnere
 - Koridor obilaznice
- PARCELACIJA**
 - Granica urbanističke parcele
 - Građevinska linija GL1
 - Regulatorna linija
 - Oznaka urbanističke parcele
 - UP552
 - Urbanističke parcele koje se radi gradnje moraju udružiti sa parcelama u kontaktu
 - Površina urbanističke parcele
 - P=999m²
 - GL1pr
 - Građevinska linija -privremena (do ukidanja dalekovoda i cjevovoda)
- POVRŠINE KOMUNALNE INFRASTRUKTURE**
 - Površine elektroenergetske infrastrukture
 - Površine hidrotehničke infrastrukture
 - Zona zaštite dalekovoda
 - Zona zaštite cjevovoda
 - Zona zaštite kolektora
 - Dalekovod koji se ukida
 - Postojeći cjevovod koji se ukida
- POVRŠINE VODE**
 - Regulisani potok
 - Kanal
- POVRŠINE ZA PEJZAŽNO UREĐENJE**
 - Površine javne namjene
 - Površine ograničene namjene
 - Površine za specijalne namjene
 - zasadi čempresa u Ruljinama i palmi u okviru kompleksa "Lazar"
- KULTURNO-ISTORIJSKE CJELINE I KOMPLEKSI**
 - Ambijentalna cjelina
 - Postojeći objekti
 - Planirani objekti

LEGENDA :

- planirani 10 kV kablovski vod
- uzemljenje TS
- predlog parcele za trafostanicu - potpuna eksproprijacija
- predlog površine za nepotpunu eksproprijaciju (pravo službenosti)

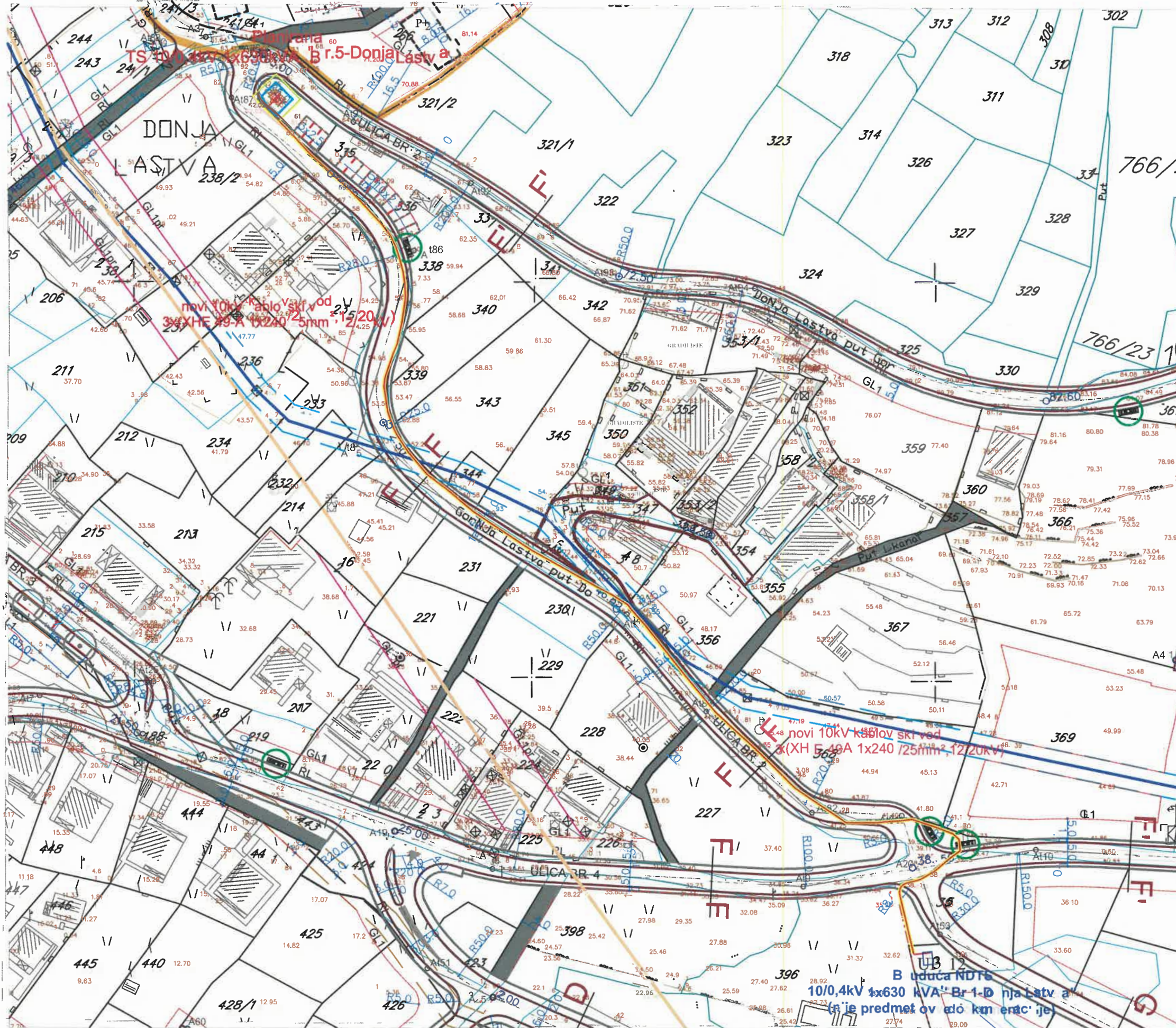


Br. 1-Donja Lastva
10/0,4kV 1x630kVA
(nije predmet ove dokumentacije)

DETALJNI URBANISTIČKI PLAN DONJA LASTVA

PLAN SAOBRAĆAJA, NIVELACIJE I REGULACIJE, R 1 : 1000

TS 5 10/0,4kV 1x630kVA i trasa 10kV kablovskog voda



LEGENDA:

- DRUMSKI SAOBRAĆAJ
- Koridor planirane obilaznice
- Ulice u naselju (kolovoz, trotoari i parkinzi)
- Kolsko-pješačke površine i pješačke staze
- Garaže
- Kontejnerski boks sa tri kontejnera
- Kontejnerski boks sa četiri kontejnera
- Kontejnerski boks sa pet kontejnera
- GL1 Građevinska linija GL1
- RL Regulatorna linija
- GL1pr Građevinska linija -privremena (do izmještanja dalekovoda i cjevovoda)

LEGENDA :

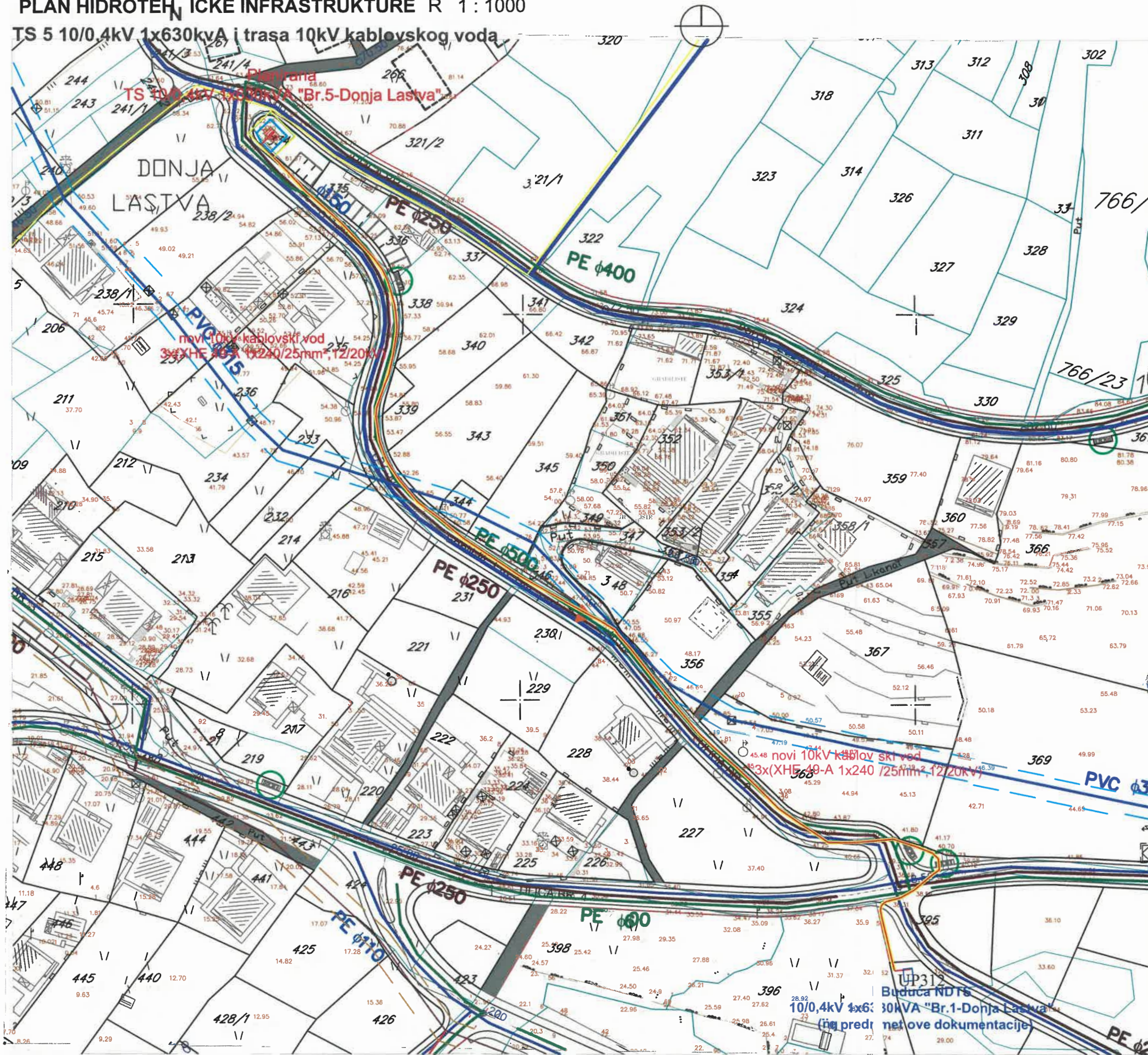
- planirani 10 kV kablovski vod
- uzemljenje TS
- predlog parcele za trafostanicu - potpuna eksproprijacija
- predlog površine za nepotpunu eksproprijaciju (pravo službenosti)



DETALJNI URBANISTIČKI PLAN DONJA LASTVA

PLAN HIDROTEHNIČKE INFRASTRUKTURE R 1:1000

TS 5 10/0,4kV 1x630kVA i trasa 10kV kablovskog voda



LEGENDA:

- postojeći vodovod
- vodovod koji se ukida sa zonom zaštite do ukidanja
- planirana vodovodna mreža I zona
- planirana vodovodna mreža II zona
- planirani rezervoar
- pumpna stanica za vodu
- potisni cjevovod za vodu
- planirana fekalna kanalizacija
- planirani fekalni kolektor
- pumpna stanica
- potisni cjevovod
- uređaj za prečišćavanje
- planirana atmosferska kanalizacija
- Zona zaštite cevovoda
- Zona zaštite kolektora
- POVRŠINE VODE**
- Regulisani potok
- Kanal
- granice UP-a koji se isključuju iz razrade
- granica DUP-a

LEGENDA :

- planirani 10 kV kablovski vod
- uzemljenje TS
- predlog parcele za tražnju za stanicu - pot Runa eksproprijacija
- predlog površine za nepotpunu eksproprijaciju (pravo službenosti)

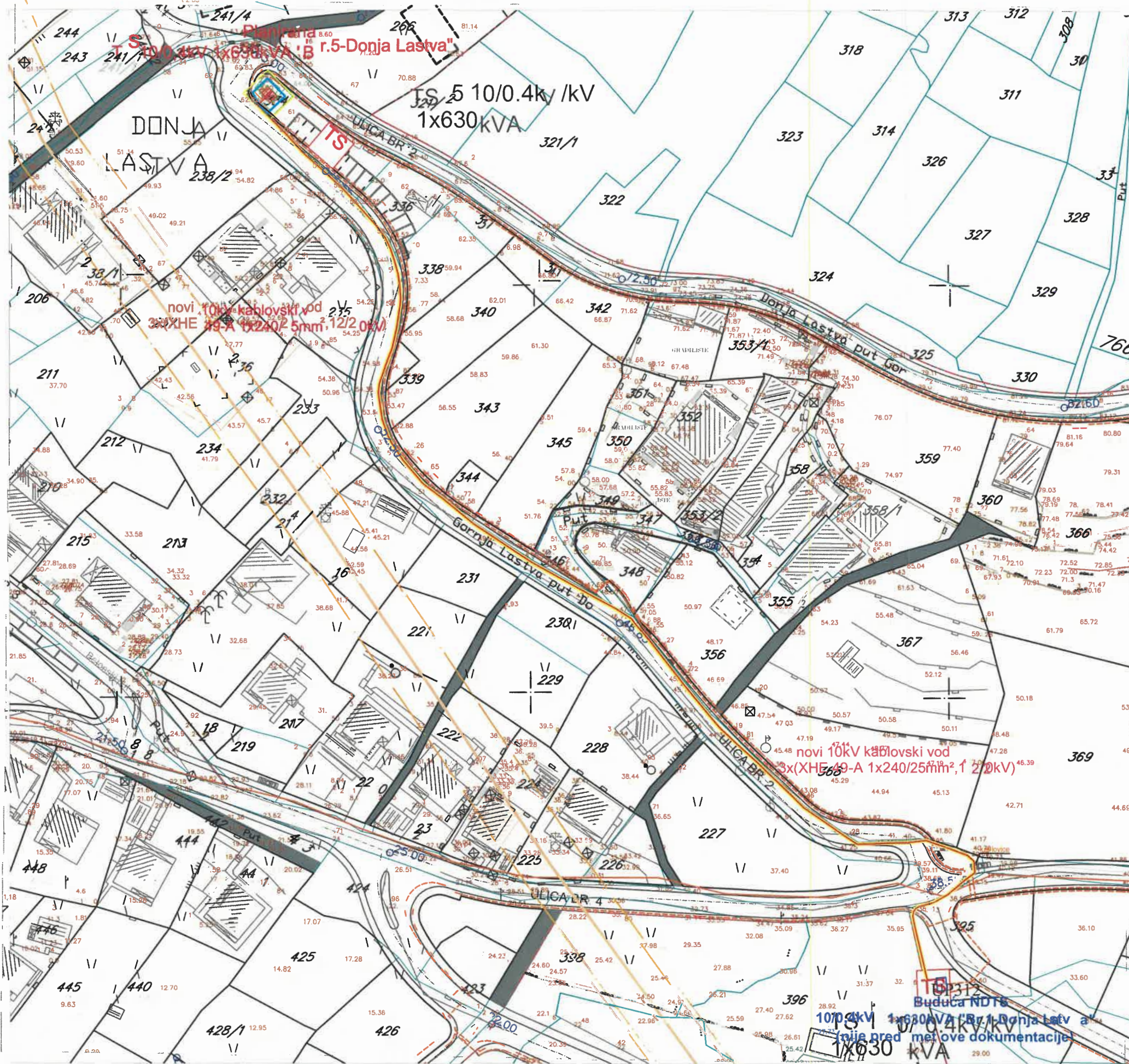


UP312
Buduća NDTS
10/0,4kV 1x630kVA "Br.1-Donja Lastva"
(u predmetu ove dokumentacije)

DETALJNI URBANISTIČKI PLAN DONJA LASTVA

PLAN ELEKTROENERGETSKE INFRASTRUKTURE R 1:1000

TS 5 10/0,4kV 1x630kVA i trasa 10kV kablovskog voda



LEGENDA.

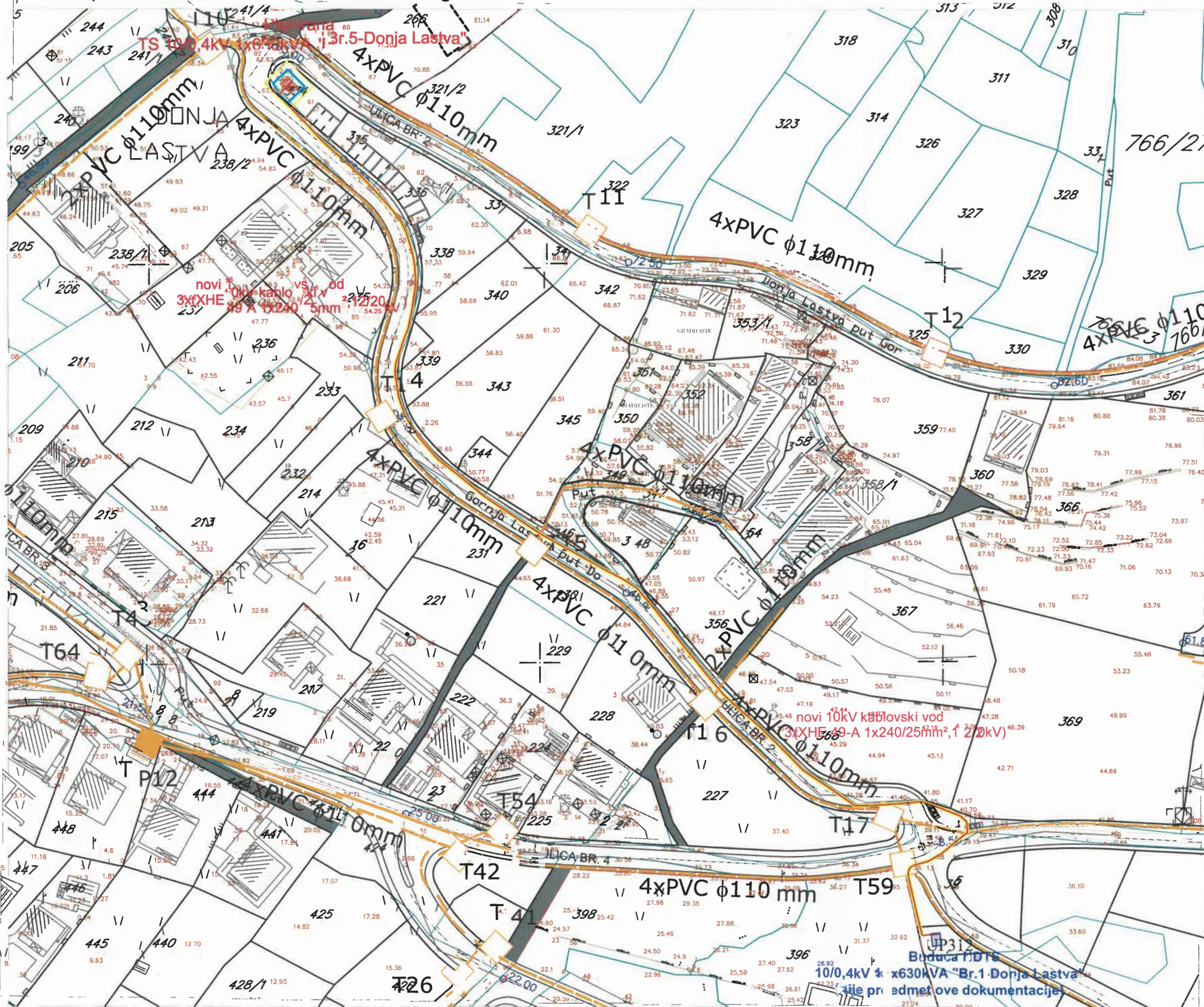
- Postojeći 110 kV dalekovod sa zonom zaštite
- Postojeći 35 kV elektrovod
- Postojeći 10 kV elektrovod
- Postojeća trafostanica 10/0.4kV/kV
- Planirani 10kV-ni kabal
- Planirana trafo stanica 10/0.4kV/kV
- Planirani 35kV/ni kabal
- 35 kV elektrovod koji se ukida sa zonom zaštite do ukidanja
- 10 kV elektrovod koji se ukida

LEGENDA :

- planirani 10 kV kablovski vod
- uzemljenje TS
- predlog parcele za trafostanicu - Potpuna eksproprijacija
- predlog površine za nepotpunu eksproprijaciju (pravo službenosti)



PLAN TELEKOMUNIKACIONE INFRASTRUKTURE R 1:1000
TS 5 10/0,4kV 1x630kVA i trasa 10kV kablovskog voda



LEGENDA

- Postojeće TK okno
- TK podzemni vod
- Ukidanje TK podzemnog voda
- TK podzemni vod višeg reda
- Telefonska centrala
- Planirano TK okno
- Planirani TK podzemni vod

LEGENDA :

- planirani 10 kV kablovski vod
- uzemljenje TS
- predlog parcele za trafostanicu - potpuna eksproprijacija
- predlog površine za nepotpunu eksproprijaciju (pravo službenosti)



Buduća PDTS
10/0,4kV 1x630kVA "Br.1 Donja Lastva"
nije predmet ove dokumentacije