

**CRNA GORA
OPŠTINA TIVAT**

Sekretarijat za planiranje prostora i
održivi razvoj

Broj: 0906-360-up-315/1

Tivat, 28.11.2019. godine

Sekretarijat za planiranje prostora i održivi razvoj Opštine Tivat, na osnovu člana 30 stav 1 Zakona o slobodnom pristupu informacijama (»Sl.list Crne Gore » broj 44/12 i 30/17) i člana 18 i 23 Zakona o upravnom postupku („Sl.list Crne Gore“, broj 56/14, 20/15, 40/16 i 37/17), postupajući po zahtjevu Moric Jasne iz Tivta, Ul.Bokeljska 5/A- Seljanovo, radi pristupa informaciji, donosi sledeće:

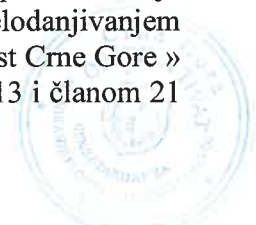
R J E Š E N J E

1. **Usvaja se** zahtjev Moric Jasne, br. 0906-360-up-315 od 27.11.2019. godine, pa joj se dozvoljava pristup informaciji:
 - a. „Urbanistička saglasnost br. 18-2230/2 od 20.05.1976. godine, izdata od strane Referat za urbanizam Skupštine Opštine Tivat;
 - b. Rješenje o odobrenju izgradnje stalnog objekta, porodične stambene zgrade na Seljanovu, čest.zemlj.br. 86/2 KO Tivat, na ime Lovak Amalija;
 - c. Naslovna strana, osnove temelja, prizemlja i sprata, osnova krova i presjek iz Glavnog projekta izgradnje stambene zgrade, br. 8524, izrađen od strane „Sigmoidprojekt“ iz Beograda od juna 1976. godine, na ime Lovak Amalija.”
2. Pristup informaciji iz tačke 1 ovog rješenja ostvariće se kopiranjem informacije podnosiocu zahtjeva.
3. Navedene kopije podnosilac zahtjeva će preuzeti lično.
4. Podnosilac zahtjeva se oslobađa troškova kopiranja imajući u vidu da se radi o neznatnim troškovima.
5. Žalba protiv ovog rješenja ne odlaže njegovo izvršenje.

O b r a z l o Ź e n j e

Moric Jasna iz Tivta, Ul.Bokeljska 5/A- Seljanovo, obratila se Sekretarijatu za planiranje prostora i održivi razvoj Opštine Tivat, zahtjevom broj 0906-360-up-315 od 27.11.2019. godine, da joj se omogući pristup informaciji i to na način da joj se kopira: „Građevinska dozvola i osnove iz glavnog projekta na ime Lovak Amalija, arhivski br. 2443.“

U predmetnom postupku, Sekretarijat za uređenje prostora i izgradnju objekata Opštine Tivat je utvrdio da posjeduje traženu informaciju, te da se u istoj ne nalaze podaci čijim bi se objelodanjivanjem ugrozio neki od interesa iz člana 14 Zakona o slobodnom pristupu informacijama (»Sl.list Crne Gore » broj 44/12 i 30/17), pa nalazi da zahtjev treba usvojiti kao osnovan, u skladu sa članom 13 i članom 21 stav 2 Zakona o slobodnom pristupu informacijama.





Odredbom člana 13 Zakona o slobodnom pristupu informacijama propisano je da je organ vlasti dužan da fizičkom i pravnom licu koje traži pristup informaciji omogući pristup informaciji ili njenom dijelu koju posjeduje.

Članom 33 stav 2 Zakona o slobodnom pristupu informacijama je propisano: „Podnosilac zahtjeva snosi troškove postupka za pristup informaciji koji se odnose na stvarne troškove organa vlasti radi kopiranja, skeniranja i dostavljanja tražene informacije, u skladu sa propisom Vlade Crne Gore“. Članom 4 Uredbe o naknadi troškova u postupku za pristup informacijama („Sl. list CG“, broj 66/2016), propisno je: „Organ vlasti može iz razloga ekonomičnosti i srazmjernosti, u cilju zaštite prava stranaka i javnog interesa, odlučiti da podnosiocu zahtjeva ne naplaćuje troškove postupka ukoliko isti ne prelaze iznos od 2,00 €“. Obzirom da u konkretnom slučaju, u skladu sa članom 2 Uredbe o naknadi troškova u postupku za pristup informacijama, troškovi postupka za fotokopiranje tražene informacije u A4 formatu u crno- bijeloj boji, 3 x 0,05 eura- iznosi 0,15 eura i 11 x 0,10 eura- iznosi 1,10 eura, što je ukupno 1,25 eura, stranka se oslobađa plaćanja istih. Shodno članu 36 Zakona o slobodnom pristupu informacijama (»Sl.list Crne Gore » broj 44/12 i 30/17) žalba na ovo rješenje ne odlaže njegovo izvršenje.

Na osnovu izloženog, rješeno je kao u dispozitivu

UPUTSTVO O PRAVNOJ ZAŠTITI: Protiv ovog rješenja može se izjaviti žalba Agenciji za zaštitu podataka o ličnosti i pristup informacijama u roku od 15 dana od dana prijema istog, neposredno ili preko ovog Sekretarijata. Žalba se podnosi u dva primjerka, sa dokazom o uplati 5,00 eura administrativne takse na žiro račun broj 510-9146777-39.

Samostalna savjetnica I
Sladana Samardžić, dipl.pravnica

V.D. Sekretarke Sekretarijata
Tamara Furtula, dipl.pravnica

DOSTAVITI:

- Moric Jasna,
- arhivi



Primljeno:	27-11-2019			
Organ. jed.	Klasif. znak	Red. br.	Prilog	Vrijednost
0906	360	up	3w	

* Sekretariat za Planiranje prostora i održivi razvoj
(naziv organa kojem se podnosi zahtjev)

PREDMET: ZAHTJEV ZA PRISTUP INFORMACIJI

I - Na osnovu članova 3 i 18 Zakona o slobodnom pristupu informacijama („Sl. list Crne Gore“, br. 44/12) tražim pristup informaciji:

arb. br 2443 građevinska dozvola i
osnove iz glavnog projekta na ime
Lovak Amalija

(naziv informacije ili podaci na osnovu kojih se ona može identifikovati)

II - Pristup predmetnoj informaciji tražim u:

1. cjelosti
2. dijelu _____
(naznačiti tačan dio informacije)

III - Pristup želim ostvariti:

1. neposrednim uvidom u prostorijama organa
2. prepisivanjem ili skeniranjem informacije od strane podnosioca zahtjeva u prostorijama organa
3. dostavljanjem kopije informacije podnosiocu zahtjeva od strane organa vlasti:
 - a) neposredno:
 - preuzima podnosilac zahtjeva
 - ličnom dostavom kurirskom na adresu _____
 - b) putem pošte na adresu _____
 - c) fax-om na broj _____
 - d) elektronskim putem na e-mail _____
 - e) _____
(način i oblik koji odgovara potrebama podnosioca zahtjeva koji je lice sa invaliditetom)

IV - Podnosilac zahtjeva:

Jasna Moric

5/A

SKUPŠTINA OPŠTINE TIVAT
Odjeljenje za privredu i ins-
pekcijske službe
Referat za gradjevinarstvo
Broj: 16- ^{Up. 291/2}
Tivat, 19.07. 1976. g.

Na osnovu člana 5. i 8/1 Odluke o gradjenju ("Službeni list SRCG" - op-
štinski propisi, br. 12/69), a po molbi Lovak Amalije iz Našica
_____, donosi

R J E Š E N J E

O ODOBRENJU IZGRADNJE STALNOG OBJEKTA

Odobrava se investitoru Lovak Amalije
da može izgraditi objekat porod. stamb. zgradu na mjestu gradnje Seijanovo
br. čest.zem. 86/2 KO Tivat prema tehničkoj dokumentaci-
ji zavedenoj kod ovog organa pod br. 144/76.

Prije izgradnje objekta investitor je dužan da traži izlazak službenog li-
ca na teren radi odredjivanja na licu mjesta gradjevinske linije i početnog ugla.

O danu početka radova investitor je dužan da pismeno obavijesti i gradje-
vinsku inspekciju, tržišnu inspekciju i inspekciju rada.

Investitor je dužan da se tokom gradnje u svemu pridržava odredaba Od-
luke o gradjenju, Odluke o gradjevinskom zemljištu i Odluke o vodama (sve u Službe-
nom listu SRCG - opštinski propisi, br. 12/69) i uslova urbanističke, vodoprivredne
i elektroenergetske saglasnosti.

Ovo odobrenje prestaje da važi ako se u roku od godinu dana ne izvrši
minimum glavnih radova.

Obrazloženje

Investitor Lovak Amalije podnio je molbu za
odobrenje izgradnje predmetnog objekta i priložio: "Sigmaprojekt" Beograd

1. projektni elaborat kojeg je izradio tip 1-67
koji je označen šifrom-brojem _____,
2. dokaz o pravu vlasništva korišćenja zemljišta,
 3. urbanističku saglasnost,
 4. elektroenergetsku saglasnost,
 5. sanitarnu saglasnost,
 6. vodoprivrednu saglasnost,
 7. izjavu da izgradnjom neće prekoračiti maksimum zakonom dozvolje-
nog vlasništva stambenog prostora,
 8. priznanicu o uplati takse po tar.br. 28,30 ili 32. i 33. Zakona o
taksama ("Sl.list SRCG", br.11/69),
 9. priznanicu o uplati takse po članu 6. stav 1. i 2. Pravilnika o troško-
vima sanitarnog nadzora ("Sl.list SRCG", br. 31/66),
 10. priznanicu o uplati učešća i uredjenja gradjevinskog zemljišta po čl.
31. i 43. Odluke o gradjevinskom zemljištu.

Ustanovljeno je da je dokumentacija potpuna, ispravna i da smetnji za
gradnju predmetnog objekta nema, pa je riješeno kao u dispozitivu.

Dostaviti:
2 x investitoru,
gradj.inspekciji,
u dosije tehn.dokumentacije i
Arhivi.

REFERENT ZA GRADJEVINARSTVO,





SKUPŠTINA OPŠTINE TIVAT

Referat za urbanizam

Broj: 15-8223/1

Broj registra: 111.

Tivat, 20. maja 1976.

Na osnovu člana 31. tačka 3. Zakona o izgradnji investicionih objekata ("Službeni list SRCG", br. 35/74), referat za urbanizam Skupštine opštine Tivat, izdaje:

URBANISTIČKU SAGLASNOST

koja služi kao dokaz da izgradnja objekta prošćina stambeni objekti na čest.zem.br. 15/1 K.O: Tivat, bliži naziv mjesta gradnje Voljensko nije u suprotnosti sa prostornim i urbanističkim planom.

Veličina objekta može biti: spratnost: 1-1, dužina 0,37 m, širina 0,37 m.

Posebni urbanistički uslovi: U objektu treba postrijeliti sve površine prostorijske (vazduh, sunčanje i sl.) jer se radi o odabranom mjestu za gradnju. Moliti prilaz iz površine koja treba označiti investitor.

Ova saglasnost koja ujedno znači i odobrenje lokacije, važi šest mjeseci od dana izdavanja i može poslužiti kao prilog dokumentaciji koju je investitor dužan podnijeti uz zahtjev za dobijanje odobrenja za izgradnju.

Gradnji objekta se može pristupiti samo nakon što nadležni organ uprave SO Tivat izda rješenje o odobrenju izgradnje i nakon što službena lica odrede mikro lokaciju objekta na licu mjesta, označavanjem regulacione linije i glavnih uglova zgrade.


Obrazloženje:

Investitor 15/1 iz 15/1 podnio je zahtjev za izdavanje dokaza da izgradnja pomenutog objekta nije u suprotnosti sa prostornim i urbanističkim planovima. Nadležna stručna služba je izvršila provjeru mogućnosti gradnje, pa kako je ustanovljeno da urbanističkih smetnji nema, donešena je saglasnost kao u dispozitivu.

Taksa po tarifnom broju 28. i 33. Zakona o administrativnim taksama u iznosu od 90 dinara uplaćena je na žiro račun br. 20700-840-3177/018 pod nazivom "Opštinske administrativne takse".

Dostaviti: Investitoru 4X u dosije i arhivi:-

REFERENT ZA URBANIZAM, Sindik Nada.



1976 / 144

СИГМАПРОЈЕКТ

ПРЕДУЗЕЋЕ ЗА ПРОЈЕКТОВАЊЕ
ОБЈЕКТА У ГРАЂЕВИНАРСТВУ
БЕОГРАД — Добрачина 27, Телефон 626-164

Lovak Amalija

2443

САГЛАСАН ИНВЕСТИТОР

ИНВЕСТИТОР

ОБЈЕКАТ
МЕСТО ГРАЂБЕ

ПРЕДМЕТ

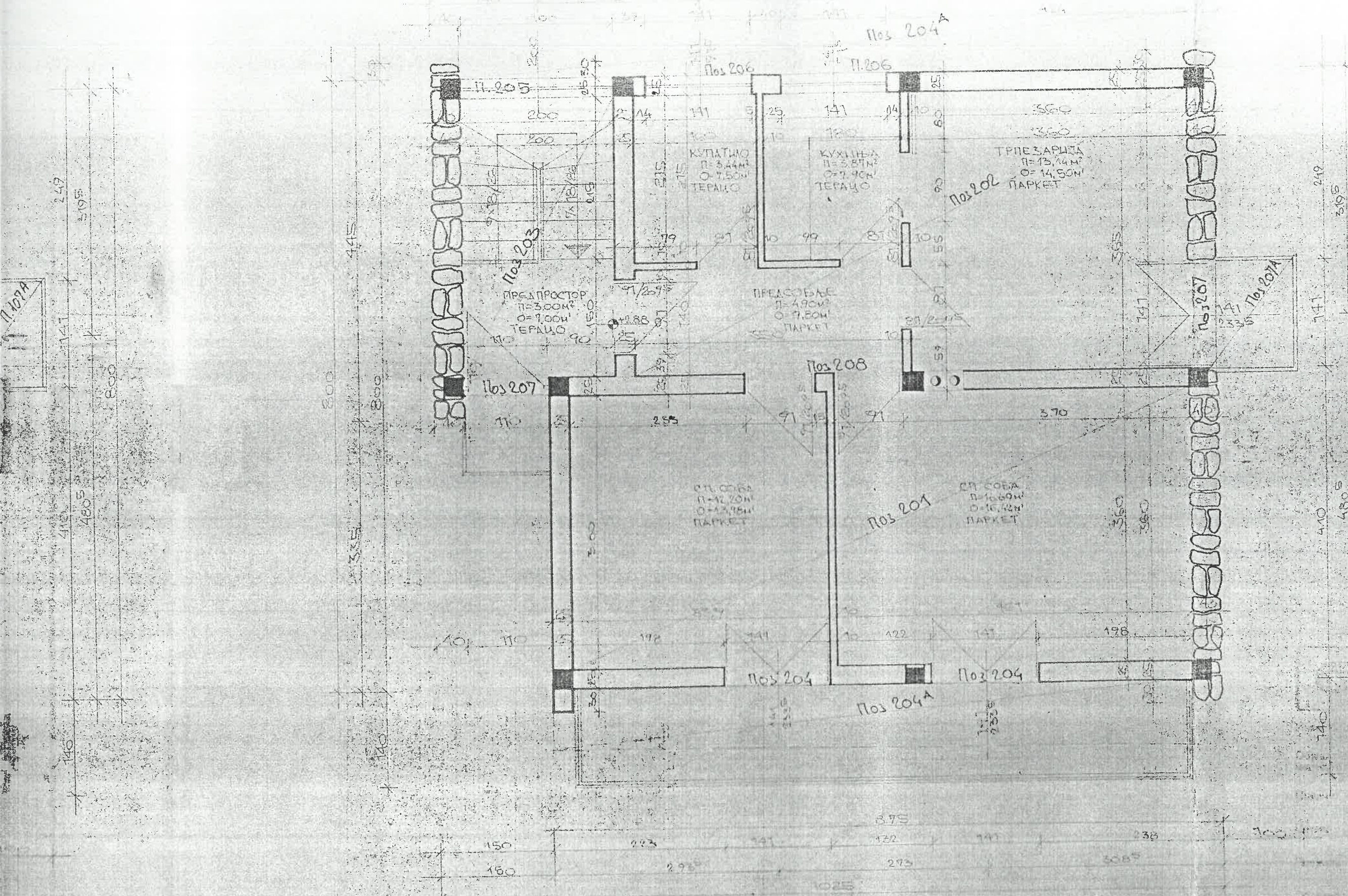
САГОВОРНИ
ПРОЈЕКТАНТ

ПРОЈЕКТАНТ

ТЕХНИЧКИ

ЛОВАК АМАЛИЈА	БР. БРОЈ 852
ТИП М-67	ДАТУМ 6.76
ЛИЦА: инж. Бранко Митић	ПАРАФ
	ПАРАФ
ЛИЦА: инж. Петар...	ПАРАФ

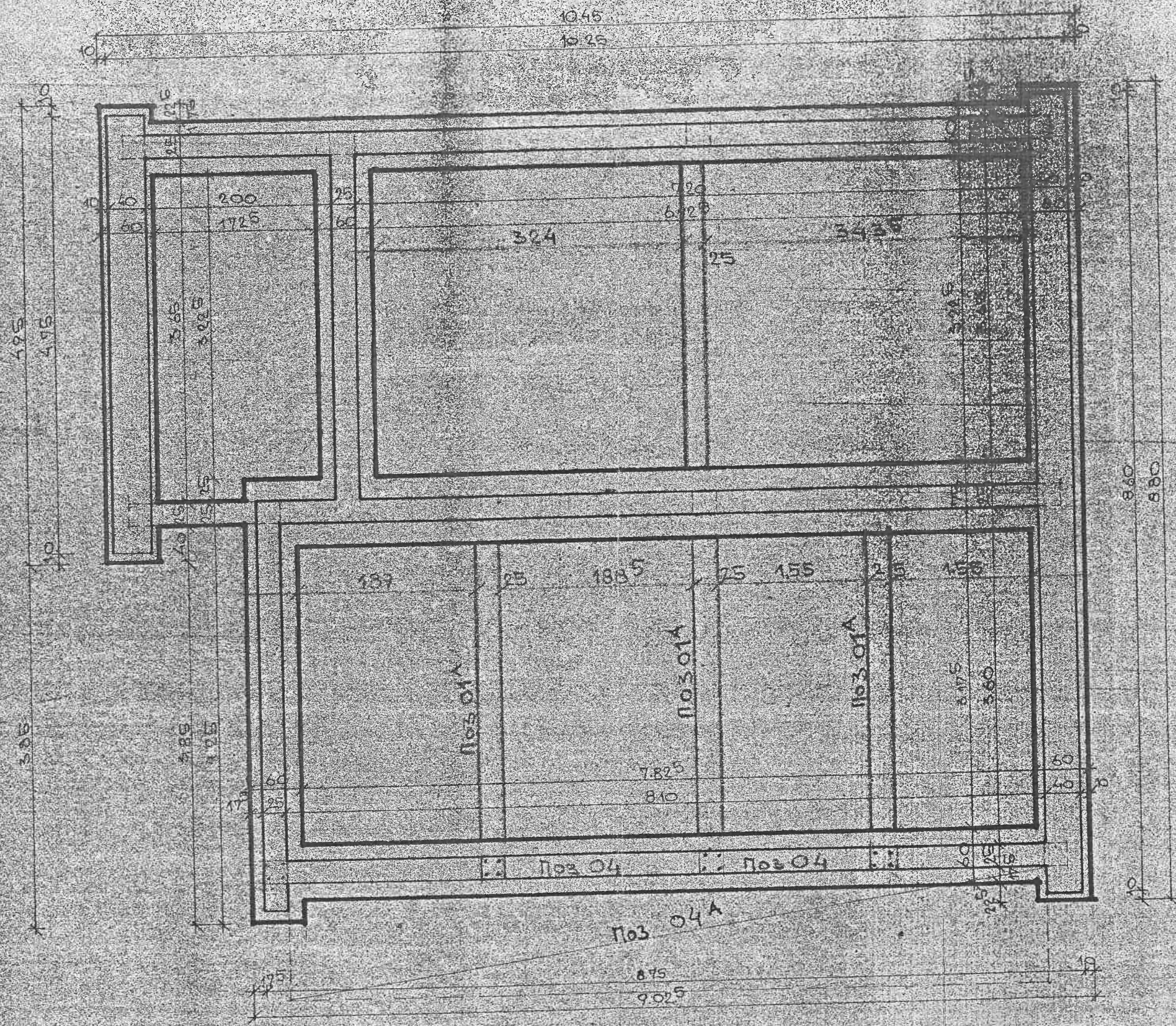
ЗА СИГМАПРОЈЕКТ



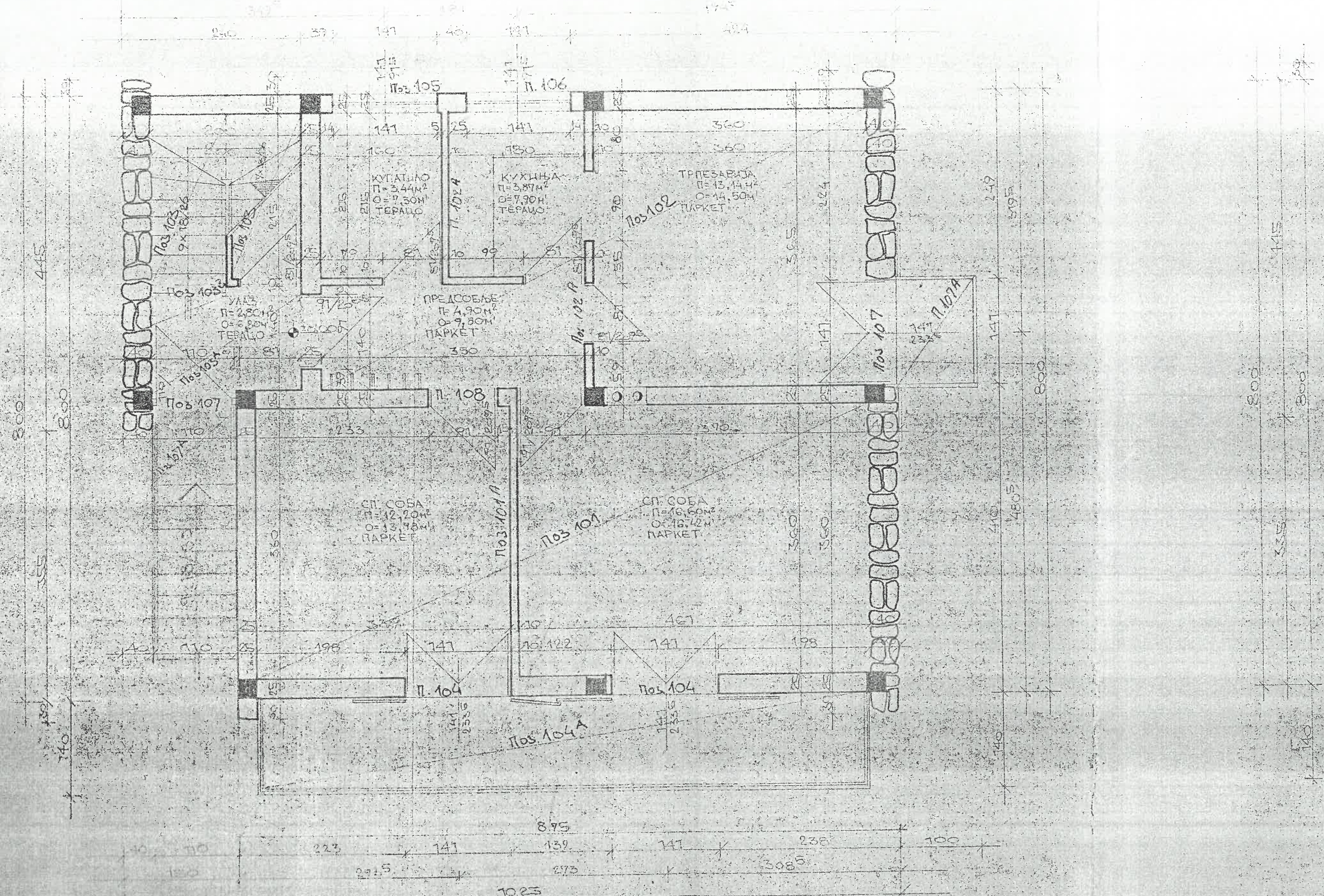
ОСНОВА СПРАТА 1Б0

ТИП ТИП 67
 ГЛ. ПРОЈЕКАТ
 ОСНОВЕ, ТЕМЕЛА
 ПРИЗЕМЉА И СПРАТА 1Б0
 ДИП. Б. МИЊИЋ

ДИП. П. БУКОВИЋ



ОСНОВА ТЕМНА 1:50

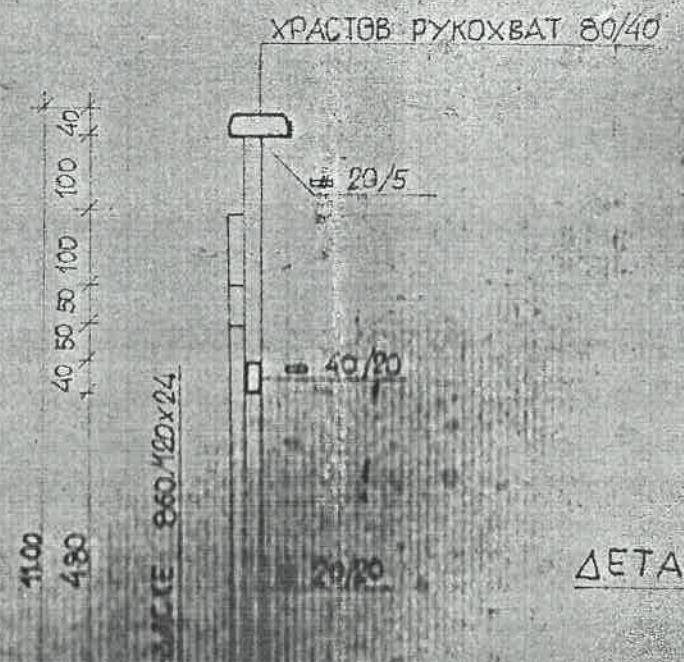
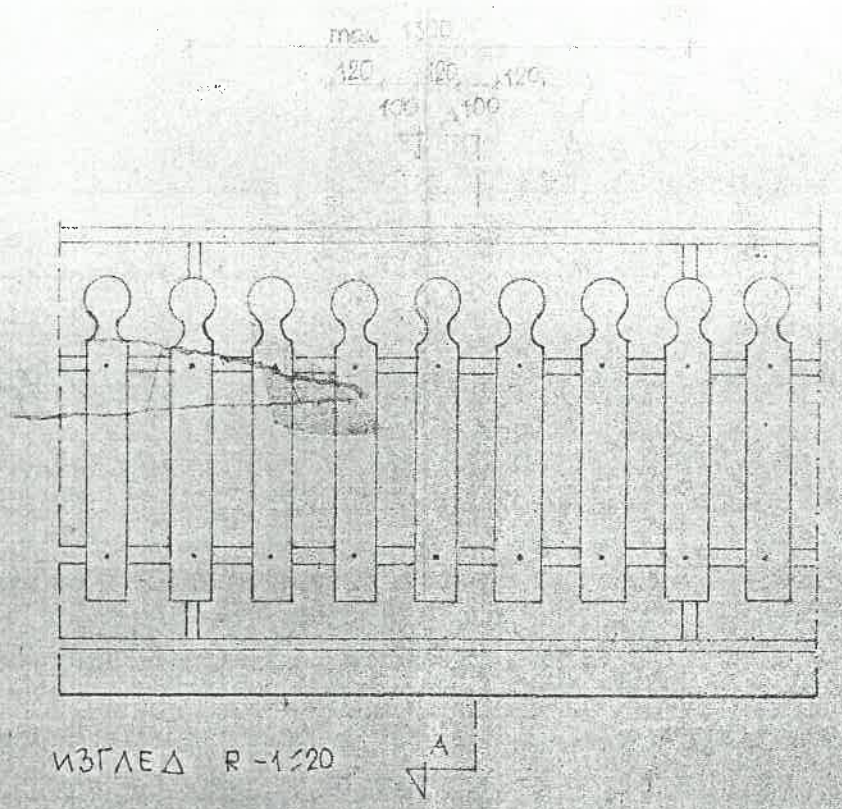
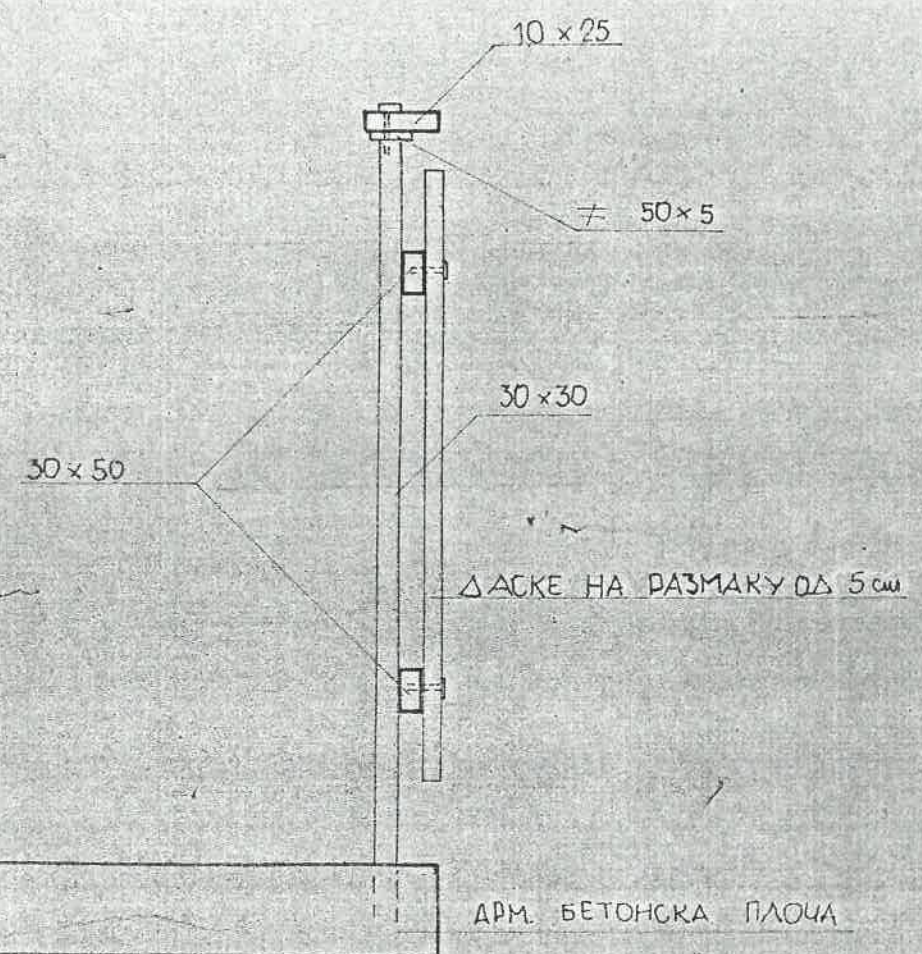



ОСНОВА ПРИЗЕМЬА 1.50



ДЕ БАЛКОНА

-A R-1/5



МЕНА:
ОГРАДА БАЛКОНСКА ЛОБА
СА ИТА. У ИЗГЛЕДИМА НАЦРТ-
ДРУГАЦИЈЕ ИНВЕСТИТОР МОЖЕ
УРАДИ ОГРАДУ ПО ОВОМ
ЛОГУ

САГЛАСАН ПРОЈЕКТАНТ
ИНГ. Б. МИЋИЋ

ДЕТАЉ БАЛКОНСКЕ ОГРАДЕ 1:10

ДЕТАЉ ОГРАДЕ ЛОБА



ДЕТАЉ ОГРАДЕ БАЛКОНА

ПРЕСЕК А-А R-1/5

КУТИЈА 24/40

□ 20/20

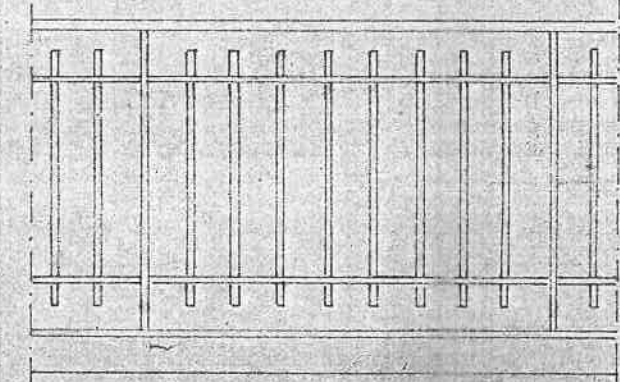
□ 2x20/5

□ 20/20

□ 20/5

□ 2x20/5

max 1200
150 150
150 150



НАПОМЕНА:
АКО ЈЕ ОГРАДА БАЛКОНСКА ЛОБА
ТЕРАСА ИТД. У ИЗГЛЕДИМА НАЦРТ-
АНА ДРУГАЧИЈЕ ИНВЕСТИТОР МОЖЕ
ДА УРАДИ ОГРАДУ ПО ОВОМ
ПРЕДЛОГУ

САГЛАСАН ПРОЈЕКТАНТУ
ИНГ. Б. МИТИЋ

30x50

ДАСКЕ

ДРМ. Б

ДЕТАЉ БАЛКО

ДАСАКА 24mm

АН ЦРЕП

40°

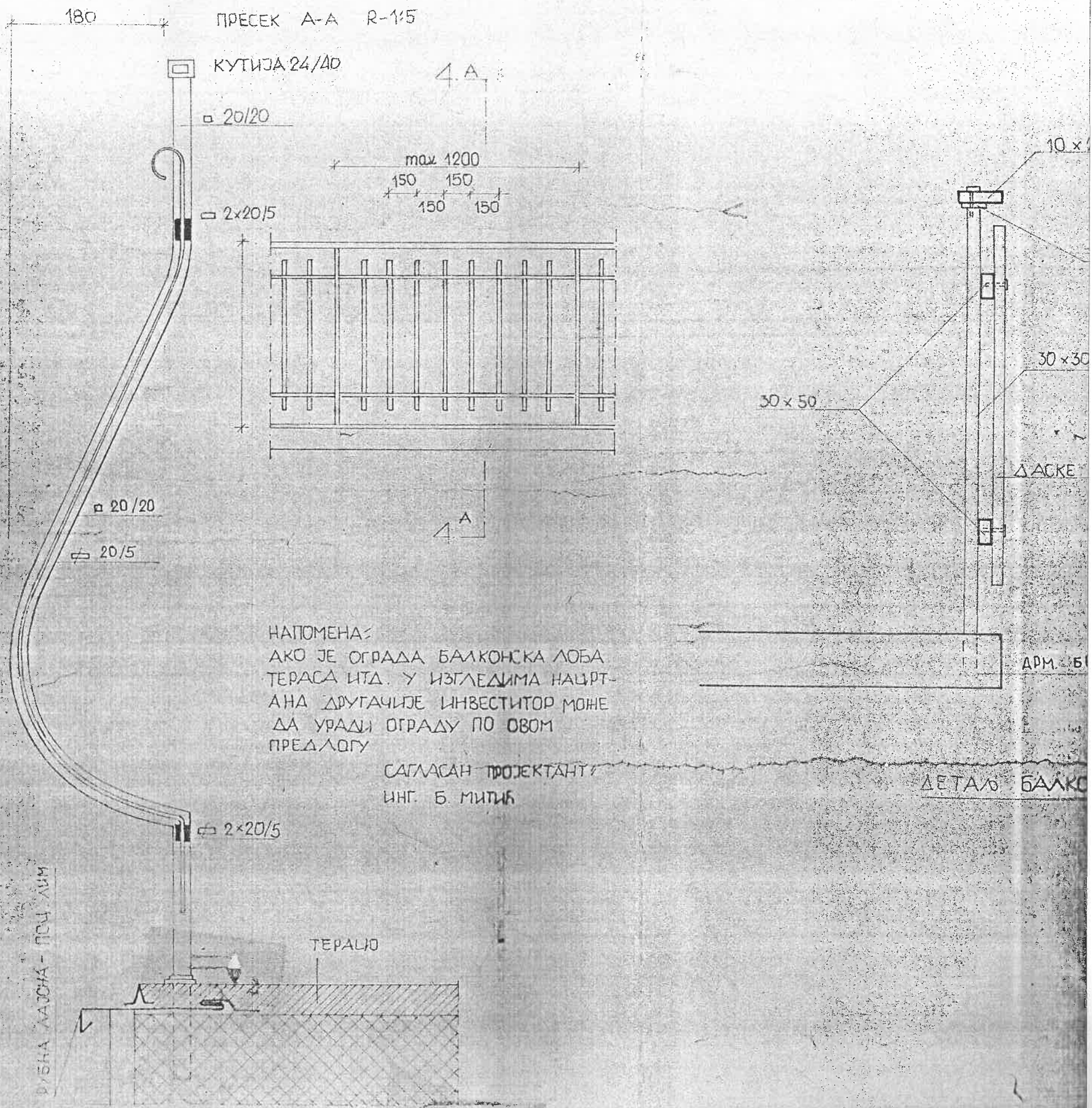
80 см

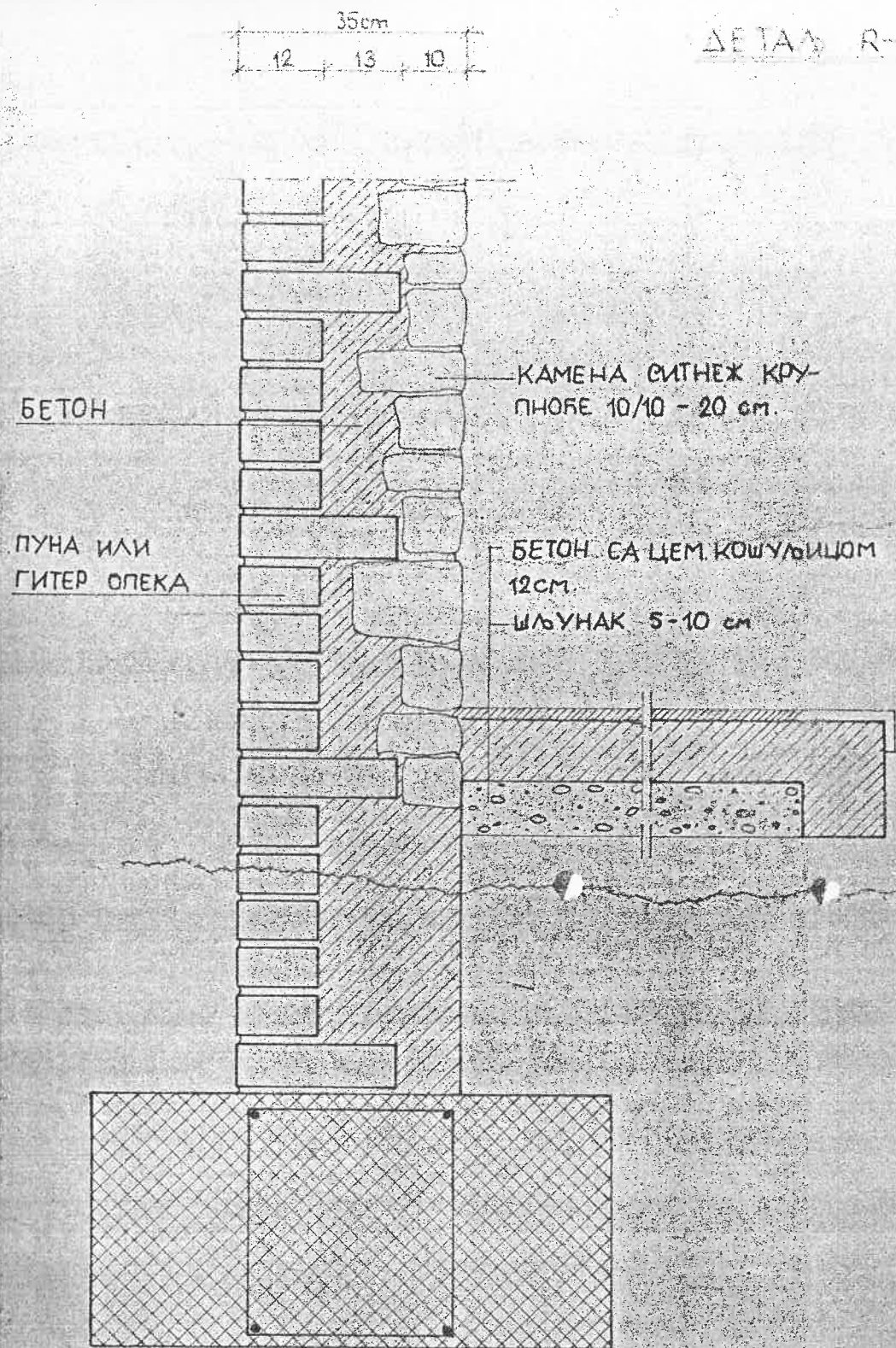
ЕТАЉ ОПШИВА СТРЕХЕ Р-1:10

ДУБНА ДАСКА - ПОД ЛИМ

ТЕРАЦИО

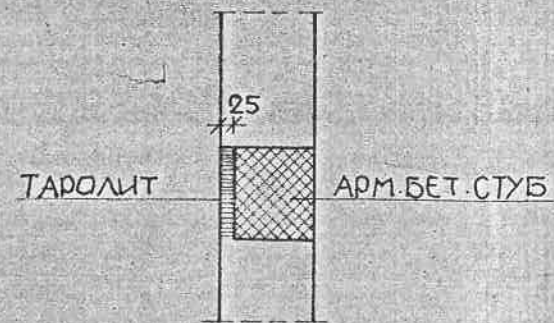
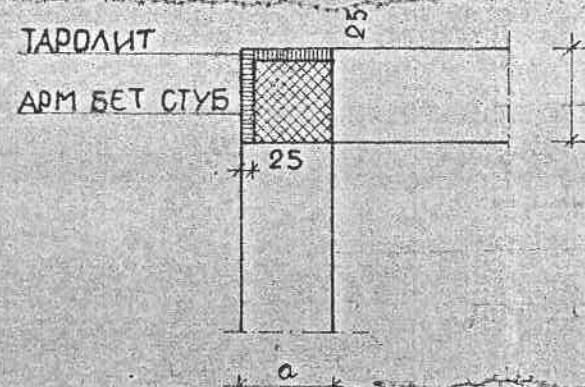
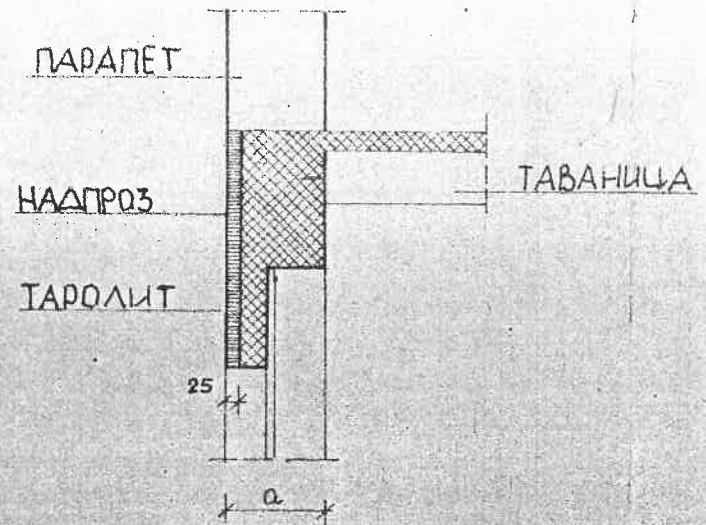
180
100
60
20
1050
666
30
150
60
20





ПРЕДЛОГ ЗА ИЗРАДУ ЗИДОВА СОКЛЕ, ПОДРУМА ИЛИ ЗИДОВА ОД КАМЕНА

ЗАШТИТА БЕТОНА ОД „ЗНОЈЕЊА“ У СТАМБЕНИМ ПРОСТОРИЈАМА



НАПОМЕНА:

„a“ ДЕБЉИНА СПОЉНЕГ ЗИДА /ЗА ПУНУ ОПЕКУ НАЈМАЊЕ 38cm БОЉЕ 51cm А ЗА ГИТЕР БЛОКОВЕ НАЈМАЊЕ 25cm БОЉЕ 30cm/

СВЕ БЕТОНСКЕ И АРМ БЕТ ПОВРШИНЕ КОД ОБИМНИХ /СПОЉНИХ/ ЗИДОВА У ПРОСТОРИЈАМА ОБЛОЖИТИ ТАРОЛИТОМ 25cm ТАРОЛИТ ПОСТАВИТИ ПРЕ БЕТОНИРАЊА УЗ ОПЛАТУ КОЈИ ОСТАЈЕ УГРАЂЕН.

ПРЕПОРУЧУЈЕ СЕ ИНВЕСТИТОРИМА ДА СВЕ ВИДЉИВЕ БЕТ. ПОВРШИНЕ ОБЛОЖЕ ТАРОЛИТОМ БЕЗ ОБЗИРА КАКО ЈЕ ТО ПРОЈЕКТОМ ПРЕДВИЂЕНО ПРЕСЕК, ОСНОВЕ, СТАТ.ПРОРАЧУН, ДЕТАЉИ АРМАТУРЕ, ПРЕДРАЧУН/

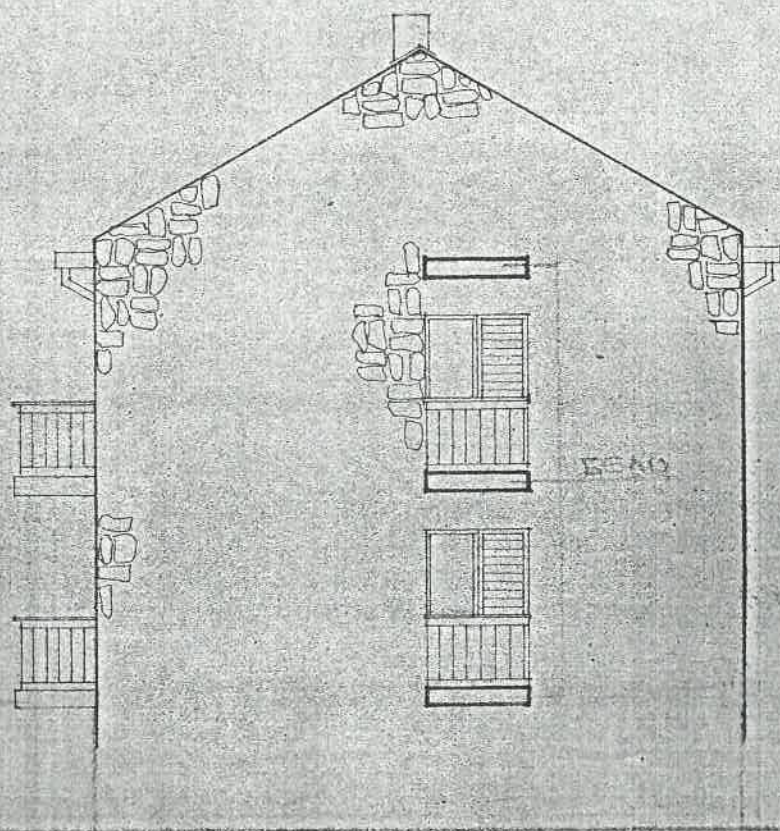
ОПШИВ ОД ДАСАК

ФАЛЦОВАН ЦЕ

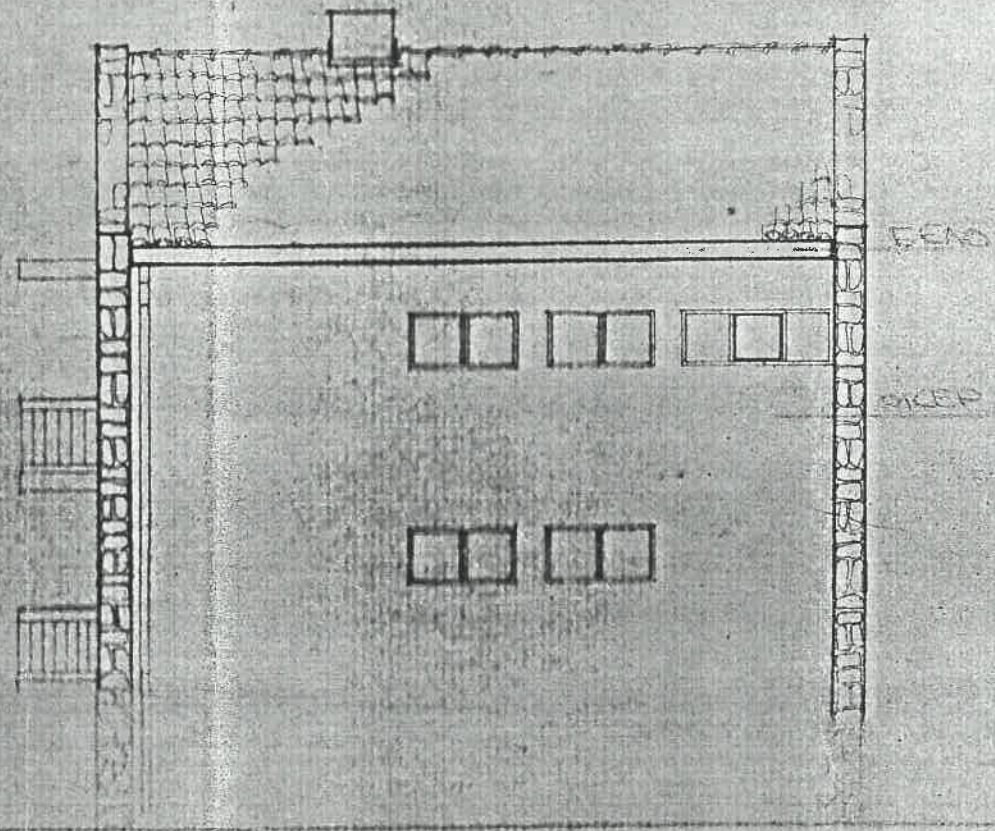
40

80

ДЕТАЛ



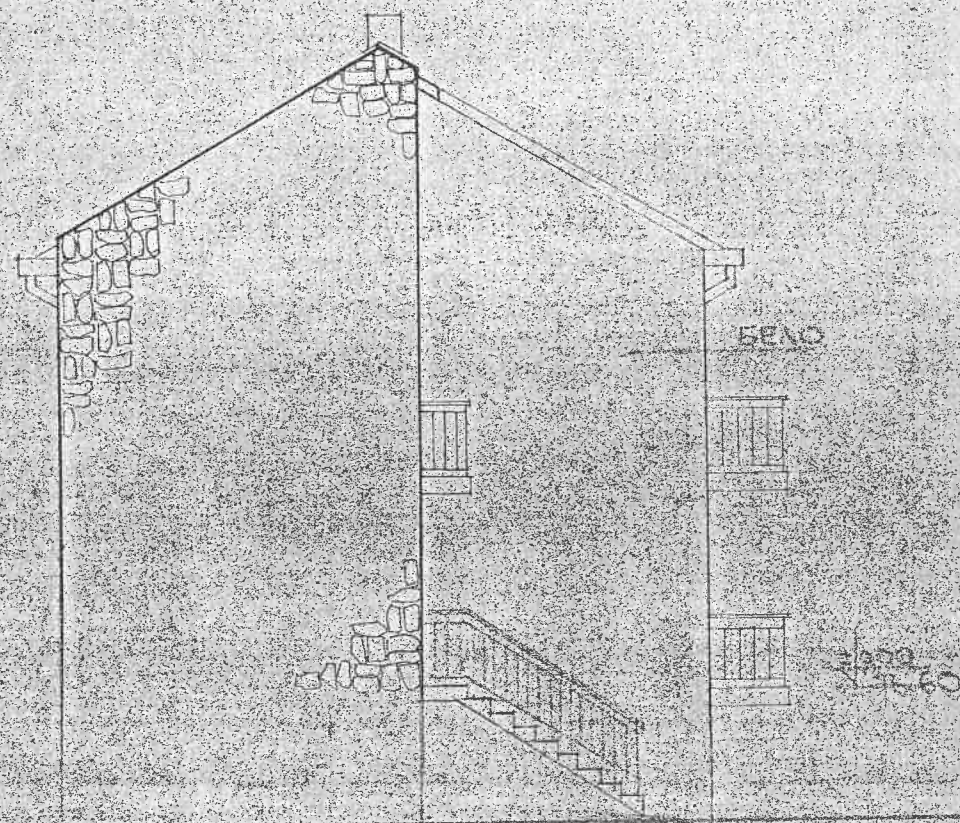
БОЧНИ ИЗГЛЕД 1:100



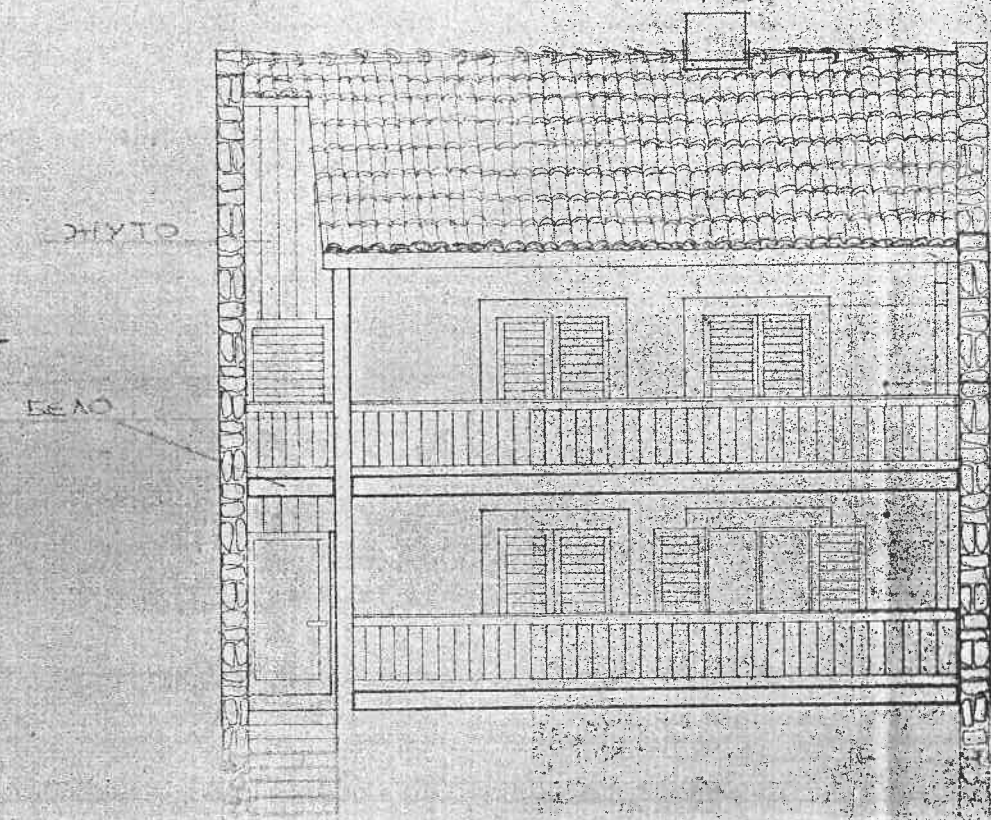
ДВОРИШНИ ИЗГЛЕД 1:100

ПТИ ПЛМБ7
 ГЛ. ПРОЈЕКАТ
 ИЗГЛЕДИ 1:100
 ИНИ Б. ЧИТАЊ
 ТЕХ. Д. МИЛАКАРА

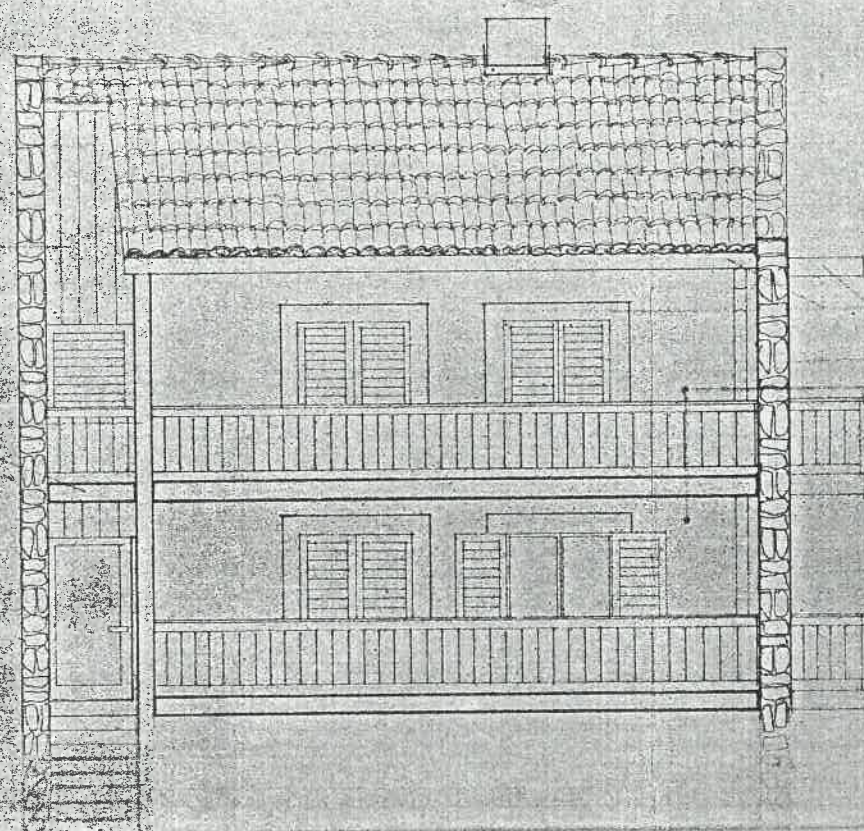
ИНИ. П. ВУКОВИЋ



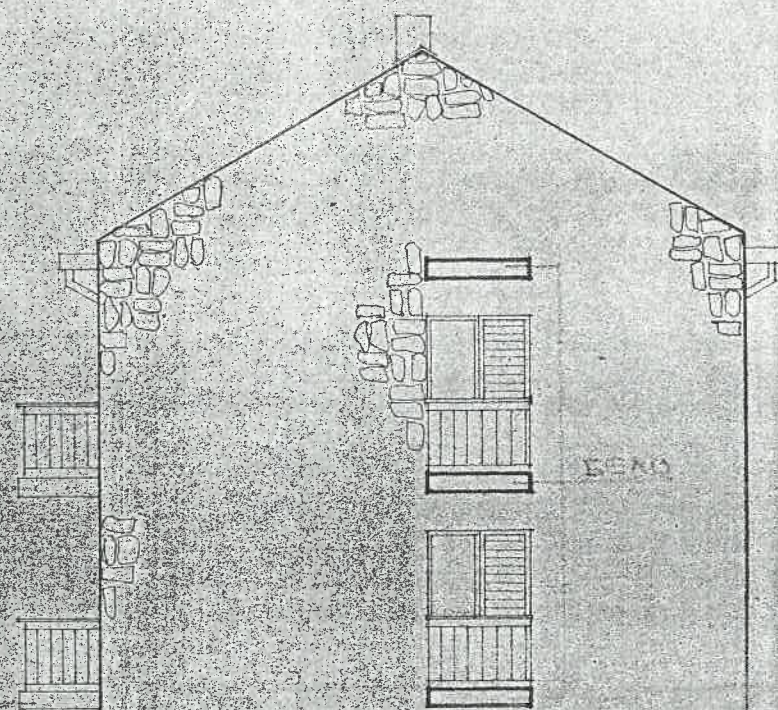
БОЧНИ ИЗГЛЕД 1:100



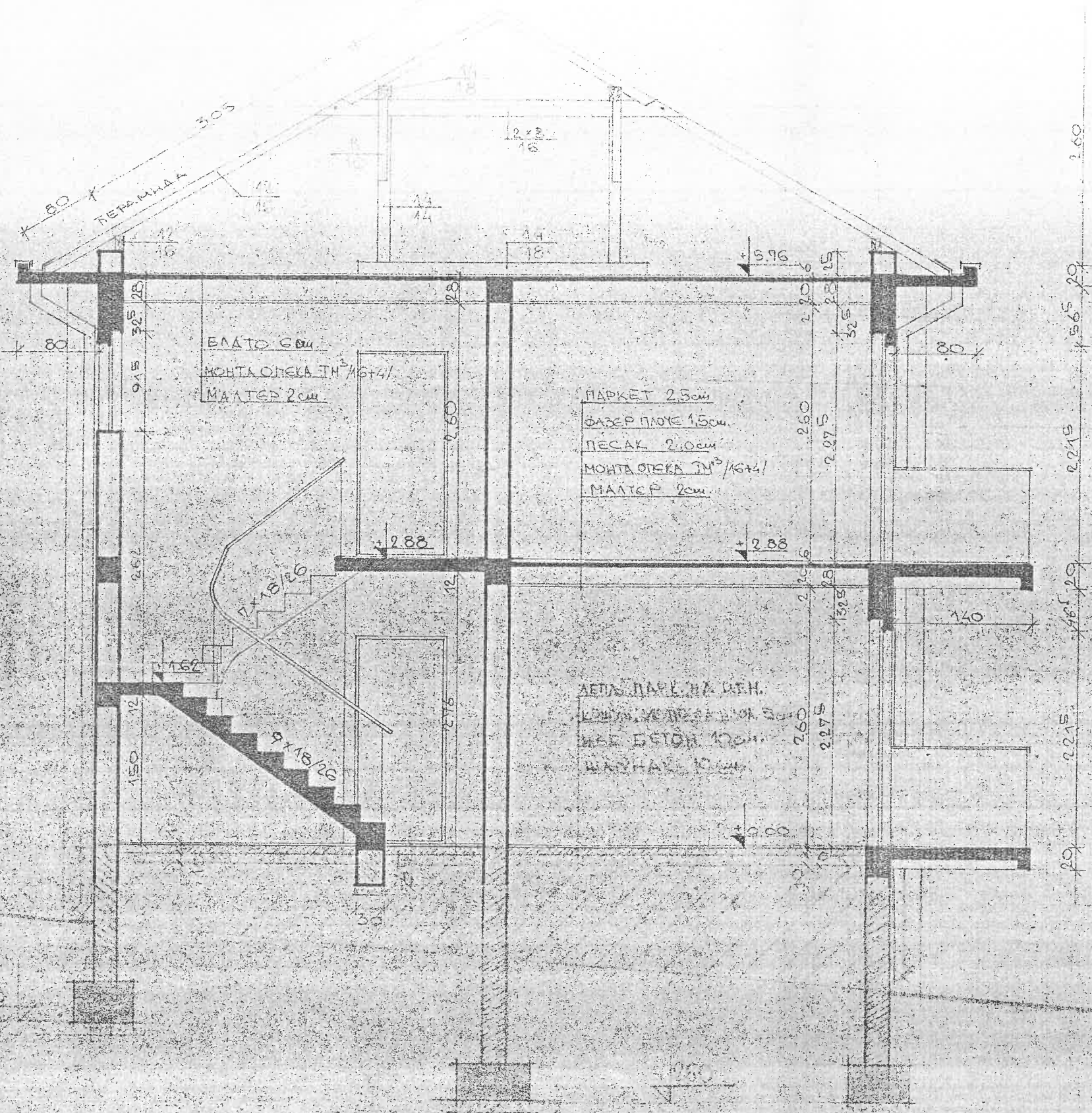
ГЛАВНИ ИЗГЛЕД 1:100




ГЛАВНИ ИЗГЛЕД 1/100



БОЧНИ ИЗГЛЕД 1/100




ΠΡΟΣΕΧ Ι-Ι





10.25
9.45



ОСНОВА КРОВА Р 1:50

№	1	2	3	4	5
Имя	П+1 ТИП #67	ГЛ. ПРОЕКАТ	ОСНОВА КРОВА И ПРЕСЕК	1:50	
Проект	ИИИ. Б. ЧИТАБ				
Объем					
Дата					
Имя					
Имя					